

OBERSTDORF

Sommer- zauber

DAS JOURNAL FÜR DEIN
HOCHGEFÜHL IM SOMMER





PURE MOUNTAIN

ENGINEERED IN THE
DOLOMITES



SALEWASTORE
OBERSTDORF

WESTSTRASSE 1 | 87561 OBERSTDORF
MO-FR: 10:00 – 19:00 UHR | SA: 10:00 – 18:00 UHR
SALEWA.COM

Herausgebende

Tourismus Oberstdorf
 Prinzregenten-Platz 1
 87561 Oberstdorf
 T +49 8322 7000
 info@oberstdorf.de
 oberstdorf.de

Konzeption und Gestaltung

b.lateral GmbH & Co. KG
 creative Agency
 blateral.com

Lektorat (außer Anzeigen)

De Vries Translations
 devries-translations.com

Druck

Allgäuer Zeitungsverlag GmbH
 Geschäftsstelle Immenstadt
 allgaeuer-zeitung.de

**Alle Angaben in diesem
 Journal sind ohne Gewähr.**

Bildnachweis

René Zieger
 Eren Karaman
 Frithjof Kjer Photography
 ©Istof8.com – Joachim Weiler
 Magdalena Kappeler
 Dirk Roth
 David Berktold
 Bastian Morell
 Alexander Fuchs
 Elena Alger
 Photographie Monschau
 Ulf Ostländer
 Skiclub Oberstdorf Veranstal-
 tungs GmbH
 Marcel Lesch
 Oberallgäuer Marktbahnle
 Schütz u. Vogler GbR
 Tourismus Oberstdorf
 Sonja Neuhauser
 Angelika Bornschlegl
 Golfclub Oberstdorf e.V./Do-
 minik Berchtold
 Bergbahnen Oberstdorf Klein-
 walsertal
 Sina Schröter
 Moritz Wolf
 Allgäu GmbH:
 Matthias Wendling
 Jones de Rosso
 Wolfgang Faller
 Andi Mayr



10 SEHNSUCHTSORT BERGE

Sommerzeit im Dorf & Tal bis auf die Gipfel

34 HOCHGEFÜHL ERLEBEN

Ausflüge, Heimat & Genuss

64 VERANSTALTUNGEN

Emotionen, Unterhaltung
 und sportliches Miteinander

72 ORIENTIERUNG

Mobilität, Service und Mehr

Hoch lebe der Sommer!

In Oberstdorf erlebst Du einzigartige Hochgefühle
inmitten der atemberaubenden Allgäuer Alpen.
Spüre die Wärme der Sonne auf Deiner Haut und
lass Dich von majestätischen Berggipfeln und
romantischen Tälern verzaubern.



Tauche ein in die Vielfalt von abenteuerlichen Bergtouren, genussvollen Wanderungen, sportlichen Klettertouren bis zu entspannten Spaziergängen durch die Seitentäler. Erlebe das Hochgefühl, wenn Du Gipfel erklimmst und die fesselnde Aussicht genießt. Die frische Bergluft wird Deine Sinne beleben.

Auch unser Dorf wird Dich mit seinem Brauchtum und seinen Traditionen begeistern und mit authentischen Köstlichkeiten verwöhnen. Koste lokale Spezialitäten, entdecke die herzliche Gastfreundschaft und erlebe die Verbindung von Tradition und Moderne.

Dieses Sommerjournal ist Dein Gefühlskompass durch Oberstdorf. Lass Dich von der Magie des Sommers in den Alpen mitreißen und entdecke die unendlichen Möglichkeiten Deiner Sommerzeit.

Wir freuen uns auf Dich. Bis bald im Hochgefühl!



Allgäu Walser Premium Card



DEINE VORTEILE ALS ÜBERNACHTUNGSGAST

Auf die Karte fertig los!

Die Allgäu Walser Premium Card beinhaltet viele exklusive Vorteile für Oberstdorfer Übernachtungsgäste. Deine Gästekarte erhältst Du bei Deiner Unterkunft vor Ort. Mit der Karte können eine Vielzahl an kostenlosen und ermäßigten Leistungen von Tourismus Oberstdorf und Partnern in Anspruch genommen werden. Viele davon sind bereits darauf enthalten, andere werden aufgebucht oder die Vorteile treten beim Vorzeigen der Karte in Kraft.

PREMIUMLEISTUNGEN

KOSTENLOS

♦ **Bus Inklusiv im Gemeindegebiet Oberstdorf:** Linien 7, 9, 44 (bis Tiefenbach), 45 (bis Schöllang) und 1 bis Haltestelle Walserschanze (Grenze Österreich)

♦ **Abwechslungsreiche Erlebnisse:**

GESUNDHEITSANGEBOTE:

- Körper, Geist und Seele – Elemente Erde und Luft
- Yoga meets Qigong – mehr Yin als Yan
- Dynamische Meditation nach OSHO

AKTIVPROGRAMM:

- Geführte Ganz- und Halbtageswanderungen
- Führung durch das Nordic Zentrum Oberstdorf/Allgäu

♦ Leihmaterial:

- Kameras von Olympus
- Baumeisterkisten für Kinder
- Diverse Ladekabel für E-Bikes

- ♦ Eintritt ins Eissportzentrum Oberstdorf
- ♦ Besuch der Bergschau am Marktplatz
- ♦ Verleih von Boule-Kugeln
- ♦ Teilnahme am Gästegewinnspiel

ERMÄSSIGT

- ♦ Programme für Kinder, Jugendliche und die ganze Familie
- ♦ Tennis auf dem Tennisplatz am Fuggerpark

♦ Verschiedene Erlebnisse:

- Biathlon-Schnupperkurs ohne Langlauf
- Geführte E-Bike-Touren
- Führungen in der ORLEN Arena Oberstdorf Allgäu

♦ Heini-Klopfer-Skiflugschanze

- ♦ Freizeitbäder Wonnemar Sonthofen und Aquaria Oberstaufen
- ♦ Eintritt zu vielen Oberstdorfer Veranstaltungen
- ♦ Leihgebühr in der Oberstdorf Bibliothek

WEITERE LEISTUNGEN

FÜR ALLE MIT EINER ALLGÄU WALSER CARD IM SÜDLICHEN OBERALLGÄU UND KLEINWALSERTAL

- ♦ Gästebegrüßung jeweils montags um 10:30 Uhr im Oberstdorf Haus
- ♦ Kostenlose Ortsführung
- ♦ Kostenlose Führung im Heimatmuseum jeweils dienstags 16:00 Uhr, zzgl. Eintritt (mit AWC ermäßigt)
- ♦ Freies WLAN im Oberstdorf Haus, Kurpark und in der Alpenrose in Tiefenbach
- ♦ Schach im Kurpark und im Oberstdorf Haus
- ♦ Lesegalerie und Bücherschrank im Oberstdorf Haus
- ♦ **Diverse Ermäßigungen:**
 - Veranstaltungstickets
 - Fahrt mit dem Marktbahn
 - Publikumslauf im Eissportzentrum
 - ORLEN Arena Oberstdorf Allgäu (Skisprungstadion)
 - Eintritt in die Breitachklamm
 - Fahrten mit dem Allgäu Coaster (Ganzjahresrodelbahn)
 - Oberstdorfer Bergbahnen: Nebelhorn, Fellhorn und Söllereck

Weitere Ermäßigungen bei verschiedenen Anbietern und Tourismuseinrichtungen im südlichen Oberallgäu und Kleinwalsertal findest Du unter:

allgaeu-walser-card.com



CLEVER KOMBINIERT

Unsere Partner und wir bieten Dir zusätzliche Angebote, die auf Deine Gästekarte aufgebucht werden können.

URLAUBSKARTE FÜR BUS UND BAHN

Außerhalb des Gültigkeitsbereichs von Bus Inklusiv ist der ÖPNV kostenpflichtig. Daher bieten wir Dir unsere Urlaubskarte an. Die Urlaubskarte gilt wahlweise für 4, 7 oder 14 Tage für Bus und Deutsche Bahn im südlichen Oberallgäu und Kleinwalsertal.

Kinder und Jugendliche unter 15 Jahren fahren in Begleitung eines Elternteils kostenlos. Paketangebot aufbuchbar in den Tourist-Informationen im Oberstdorf Haus, am Bahnhofplatz, in den Außenstellen Tiefenbach und Schöllang oder direkt bei Deiner Gastgeberin oder Deinem Gastgeber.

WANDERN IM BERGBAHNGEBIET

Grenzenlose Wanderfreunde! Mit den Wander-Tickets der Bergbahnen kannst Du an 7 oder 14 Tagen mit den Bergbahnen in Oberstdorf und im Kleinwalsertal fahren und die Winterwelt in luftiger Höhe erwandern (gültig ohne Unterbrechung ab Kaufdatum).

GUT-Ticket¹

Wandern am Berg und in der Klamm.

- ◊ Bis zu 8 Bergbahnen und Sessellifte unbegrenzt nutzen
- ◊ Eintritt in die Breitachklamm
- ◊ Inkl. Busse zur Klamm und zu den Bergbahnen

Fußgänger Gipfel(s)pass-Ticket¹

Zu Fuß in luftigen Höhen über Oberstdorf unterwegs!

- ◊ Bis zu 8 Bergbahnen und Sessellifte unbegrenzt nutzen

Die aktuellen Preise für diese Angebote der Oberstdorf Kleinwalsertal Bergbahnen findest Du unter:

ok-bergbahnen.com/preisinformationen.

¹ Innerhalb der Familie bezahlt nur das erste Kind bei den Bergbahnen (Jahrgänge 2006-2017 in Begleitung eines zahlenden Elternteils). Alle weiteren Familienkinder fahren zum Nulltarif! Kinder, die 2018 oder früher geboren wurden, fahren ebenfalls kostenlos. Das GUT-Ticket ist nicht als Skiticket nutzbar. Das Paketangebot lässt sich vor Ort bei den Bergbahnen aufbuchen oder direkt bei Deiner Gastgeberin oder Deinem Gastgeber.

Angaben ohne Gewähr. Änderungen vorbehalten.

SOMMER-ANGEBOTE

Übernachten und profitieren. Attraktive buchbare Angebote machen das Sommerglück perfekt!

BERGBAHN UNLIMITED

Mai bis November²



Grenzenlos und uneingeschränkt mit den Bergbahnen fahren. Im Aktionszeitraum können die Bergbahntickets für die Oberstdorf Kleinwalsertal Bergbahnen kostenfrei bei teilnehmenden Gastgeberinnen und Gastgebern hinzugebucht werden.

oberstdorf.de/bergbahn-unlimited

FAMILIENZEIT

Frühling und Herbst

Genießt unvergessliche Tage in Oberstdorf! Erholung und Spaß für die ganze Familie, ob bei abenteuerlichen Wanderungen oder gemeinsamen Ausflügen. In folgenden Zeiträumen gilt unser Angebot „Familienzeit“, das direkt bei teilnehmenden Gastgeberinnen und Gastgebern ab einer Übernachtung gebucht werden kann. Kinder wohnen bis zum 13. Geburtstag gratis im Zimmer/der Ferienwohnung der Eltern/Großeltern.

Frühling: April bis Juni²

Herbst: September bis November²

oberstdorf.de/familienzeit

GOLFURLAUB

Mai bis Oktober²

Kombiniert den Sommerurlaub in Oberstdorf ab einer Übernachtung mit der einen oder anderen Runde Golf auf dem südlichsten Platz Deutschlands. Greenfees sind wahlweise vor Ort hinzubuchbar, mit 30 % Ermäßigung auf das 18- oder 9-Loch Greenfee.

golfclub-oberstdorf.de

oberstdorf.de/golfurlaub

² Die genauen Zeiträume der Angebote findest Du online.

Angekommen im Süden

Wo Täler, Gipfel, Flüsse und Seen sich vereinen, eröffnet sich in Oberstdorf eine Landschaft, die Herz und Seele gleichermaßen berührt.

Unsere Seitentäler und Ortsteile versprechen unvergleichliche Schönheit und einladende Dorf-Romantik. Eingebettet zwischen steilen Bergwäldern bieten die Täler absolute Ruhe in wildromantischer Natur. Wander- und Ausflugsmöglichkeiten laden zu Aktivität und Erholung ein. Die Täler sind außerdem Ausgangspunkte für viele alpine Bergtouren.

Im **Stillachtal** erwarten Dich Einödsbach, der südlichste bewohnte Ort Deutschlands, sowie der kleine Ort Birgsau mit der Fellhornbahn und der Heini-Klopfer-Skiliftschanze. Das **Trettachtal** lädt mit dem Bergbauerndorf Gerstruben, dem Christlessee und dem Weiler Spielmannsau zu gemütlichen Wanderungen ein. Zu Fuß oder mit dem Fahrrad erlebst Du auf dem Weg ins **Oytal** ein atemberaubendes Bergpanorama und den tosenden Stuibenfall. Ein Ausflug in das romantische **Rohrmoostal** mit der ältesten Holzkapelle Süddeutschlands und in die imposante Breitachklamm lassen sich bequem mit einer Erkundung des Ortsteils **Tiefenbach** verbinden.

In den Ortsteilen **Rubi**, **Reichenbach** und **Schöllang** findest Du Ruhe und Beschaulichkeit. Wanderungen über Reichenbach bieten grandiose Ausblicke, Rubi lockt mit langem Sonnenschein und gemütlichen Gästehäusern, Schöllang wartet mit einer malerischen Burgkirche und einem herrlichen Ausblick von dort aus auf. Der Ortsteil **Kornau** begeistert durch seinen fantastischen Ausblick nach Süden sowie durch seine historischen Kapellen. Die Söllereckbahn nebenan lädt zu abenteuerlichen Ausflügen ein.

! TIPP

Die Bergsteigerlinie 8 bringt Dich im Sommer mit dem Bus bis nach Spielmannsau.



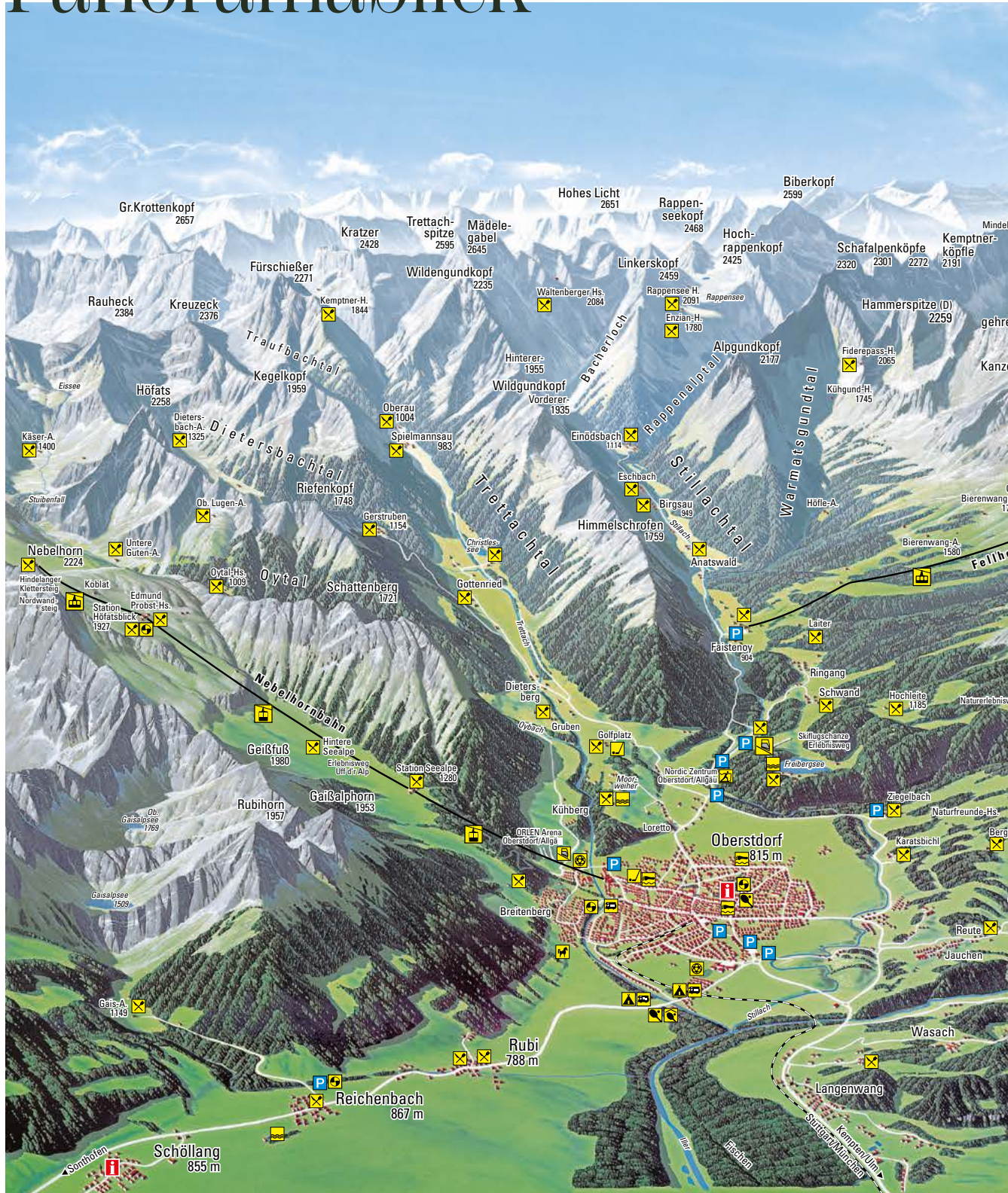
! WUSSTEST DU, DASS ...

... die Flüsse Trettach und Stillach die Namensgeber ihrer Täler sind und mit dem Fluss Breitach den Ursprung der Iller bilden?

... Oberstdorf als südlichster Ort Deutschlands zum Zipfelbund gehört?

... die Seitentäler für den Autoverkehr gesperrt und daher perfekt für Wander- und Radtouren sind.

Oberstdorf Panoramablick



Sehnsuchts- ort Berge





SOMMERZEIT IM DORF UND TAL BIS AUF DIE GIPFEL

Wir fühlen es vom Tal bis auf die Gipfel – es ist Sommer!
Entdecke wie der Bergsommer die Sehnsucht nach Natur,
Abenteuer und Freiheit stillt und hab Freude an den
zahlreichen Outdoor-Aktivitäten.

Alpine Information

INFORMATIONEN AUS ERSTER HAND

Die Alpininformation Oberstdorf ist alpenweit einmalig und bündelt alle Informationen über das Gebiet. Mit Wissenswerten zu Flora und Fauna sowie zu Wetter, Wegen und Infrastruktur ist sie die optimale Planungsgrundlage.

DER BERGSPORTBERICHT

Tourenplanung leicht gemacht!

Im Bergsportbericht findest Du die tagesaktuellen Verhältnisse auf unseren Wanderwegen und im alpinen Wegenetz. Ein Weg ist gesperrt oder es ist Gewitter angekündigt? Du erfährst es hier. Darüber hinaus findet man alle Infos zu Alpen, Schutzhütten oder den Betriebszeiten von Infrastruktureinrichtungen.

- ◊ Die richtige Ausrüstung
- ◊ Wetterinfos
- ◊ Infrastruktur
- ◊ Begehbarkeit der Wege
- ◊ Detaillierte Tourenbeschreibungen mit Höhenprofilen und GPS-Daten. Auch als Newsletter erhältlich.

oberstdorf.de/bergsportbericht

! TIPP

Der Bergsportbericht und die digitale Karte sind miteinander verknüpft und sind ein super Tool zur Planung all Deiner Aktivitäten! Hol Dir die App und los geht die Planung ins nächste Bergabenteuer.

Ausführliches Kartenmaterial zur Tourenplanung erhältst Du in den Tourist-Informationen, im Einzelhandel und unserem Urlaubsshop.

oberstdorf.de/urlaubsshop

**WIR FÜR
EUCH.**

Immer tagesaktuell
und sicher
unterwegs!



SCHÜTZE, WAS DIR LIEB IST


Mit Rücksicht und Respekt

Uns liegt die Natur am Herzen. Für Deine eigene Sicherheit und zum Schutz unserer Natur ist es wichtig, auf den markierten Wegen zu bleiben und Wegweiser sowie Beschilderung zu beachten. Bitte entsorge Hinterlassenschaften wie Müll oder Hundekot ordnungsgemäß und nimm Rücksicht auf ausgewiesene Schutzzonen und die Arbeit in der Alp- und Landwirtschaft. Ob Trailrunning, Radfahren oder Bergsteigen – viele Sportarten teilen sich die schöne Natur. Für die Freude am Outdoorsport ist gegenseitige Rücksichtnahme unerlässlich.

Alles selbstverständlich, oder?

Mehr Informationen zu Touren, Wetter, Geologie und vielem mehr findest Du online unter:

oberstdorf.de/alpininfo



! TIPP

Die Rangerinnen und Ranger des Alpiniums kümmern sich um das Wohl der Tiere und Pflanzen in der Region. Begib Dich mit ihnen auf eine spannende Führung und entdecke beispielsweise die Big-Five der Alpen oder Naturerlebnisse für Kinder.

alpinium.bayern.de/veranstaltungen

WER KENNT WEN?

Wir sind hier zu Hause und stehen unter Naturschutz.

MURMELTIER

In Familienverbänden leben wir in den Hochgebirgen. Sechs bis acht Monate halten wir Winterschlaf. Im Sommer sind wir aktiv. Um unsere Familien vor Gefahr zu warnen, pfeifen wir laut.

STEINADLER

Man nennt mich auch den König der Lüfte. Die Spannweite meiner Flügel beträgt stolze 204-220 cm. An unseren Partner binden wir uns ein Leben lang und sind in einem Revier von etwa 35-150 Quadratkilometern zu finden.

GAMS

Wir verfügen über große Trittsicherheit und sind aufgrund unserer überdurchschnittlich großen Lunge zu enormen Leistungen fähig. Sowohl unser Gehör als auch unser Geruchssinn sind exzellent, weshalb sich unsere Augen lediglich auf das Erkennen von Bewegungen spezialisiert haben.

ALPENROSE

Wir sind auf moorigen oder kalkarmen Böden der Alpen ab ca. 600 m Höhe verbreitet und werden bis zu 100 Jahre alt. Wir blühen von Juni bis August.

FRÜHLINGSENZIAN

Im Volksmund nennt man uns auch „Schusternägel“. Wir wachsen auf trockenen Wiesen und bevorzugen kalkhaltigen, steinigen Lehmboden.

Hoch hinaus mit den Bergbahnen



SOMMER MIT BESTEN AUSSICHTEN

Genussentdecker, Familienbanden und Sportbegeisterte: Alle kommen in der Zwei-Länder-Region Oberstdorf/Kleinwalsertal auf ihre Kosten. Wenn der Schnee die Wege nicht mehr bedeckt, warten an der Grenze zwischen Deutschland und Österreich vielfältige Sommeraktivitäten auf Dich. Mit den Oberstdorf Kleinwalsertal Bergbahnen geht es hoch hinaus zu Deinem individuellen Gipfelglück. Jeder der sieben Berge bietet ein individuelles Erlebnis, deshalb besuche am besten jeden einzelnen von ihnen!

NEBELHORN – Der Hochalpine

Eindrucksvoller 400-Gipfel-Blick und Zustieg zu alpinen Abenteuern

2.224 Meter hoch, den Fels unter den Füßen und einen atemberaubenden Ausblick auf die 400 umliegenden Alpengipfel und auf Oberstdorf: Das Nebelhorn ist kantig, felsig, sportlich herausfordernd und beeindruckend. Dank der modernen Bahn kommen alle in den Genuss des einzigartigen Bergpanoramas. Von hier aus startet zum Beispiel der Hindelanger Klettersteig. Der Nordwandsteig am Gipfel ermöglicht einen entspannten Rundgang mit vollem Panoramagenuss. Familien lernen auf dem Erlebnisweg „Uff dr Alp“ das Zusammenspiel von Mensch, Flora und Fauna.

SÖLLERECK – Der Erlebnisreiche

Der Familien-Berg mit Ganzjahresrodelbahn und Kletterwald

Spannend, vielseitig, modern – ob rasante Action oder lieber mit Genuss: Das ist das Söllereck für die ganze Familie! Der Allgäu-Coaster bedeutet Spaß für Groß und Klein und ist als Ganzjahres-Rodelbahn auch bei regnerischem oder kühlerem Wetter ein erlebnisreicher Programmpunkt. Der Kletterwald mit sieben verschiedenen Parcours bietet Nervenkitzel und Herausforderung. „Söllis Kugelrennen“ versüßt Euch den Abstieg ins Tal. Auf der XXL-Kugelbahn sind 6 cm große Holzkugeln treue Begleiter auf dem Weg nach unten und sorgen für Nervenkitzel und spannende Wettkämpfe entlang des Weges. Welche Kugel wird wohl zuerst ihr Ziel erreichen?

! TIPP

„**Bertis Schatzsuche**“ bietet ein einzigartiges Bergabenteuer vom Nebelhorn über das Söllereck bis zur Kanzelwand. Mit Schatzkarte im Gepäck entdecken Kinder verborgene Truhen, sammeln Hinweise und erhalten am Ende eine Überraschung. Die Schatzkarte ist an allen Kassen erhältlich.

FELLHORN – Der Dynamische

Erlebnisreiches Blumenparadies

Blühende Blumen so weit das Auge reicht, außerdem Milchkühe auf der größten Sennalpe Deutschlands: Das Fellhorn ist ideal für gemeinsame Bergerlebnisse. Die Bergbahn bringt Dich bequem zum Ausgangspunkt zahlreicher Wanderungen wie beispielsweise über den Fellhorngrat, entlang des Familienwanderwegs „Burmiwasser“ oder zum österreichischen Nachbarberg, die Kanzelwand. Im Zwei-Länder-Gebiet erwarten Dich zahlreiche grenzenlose Bergerlebnisse.

KANZELWAND – Der Grenzenlose

Zwei Länder, ein Gebiet. Vom Fellhorn zur Kanzelwand.

Zwischen Österreich und Deutschland wartet an der Kanzelwand ein echtes Zwei-Länder-Erlebnis. Grenzenlos und alpin bietet die Kanzelwand viele Möglichkeiten. Der Erlebnisweg „Burmiwasser“ ist für kleine Bergwandernde ein Highlight. Abwechslungsreiche Spielstationen säumen die Strecke von der Bergstation der Kanzelwandbahn bis hin zum Riezler Alpsee. Am Erlebnisklettersteig kannst Du außerdem Deine ersten Erfahrungen im Klettersteig sammeln. Vom Gipfel hat man einen tollen Panoramablick in die Allgäuer und Lechtaler Alpen.

IFEN – Der Mystische

Faszinierende Steininformation auf dem Karstplateau Gottesacker

Hoch über dem Kleinwalsertal thront der Ifen als einer der wenigen Tafelberge Europas, um den sich zauberhafte Sagen ranken. Unterhalb des Ifens mit seinem markanten Plateau liegt der so genannte Gottesacker, ein etwa zehn Quadratkilometer großes Karstgebiet mit Steinfeldern und schroffen Gesteinsformationen. Der Panoramaweg führt nach einer halben Stunde direkt zum Aussichtspunkt am Fuße des Ifens, wo sich ein Panoramablick zum Dahinschmelzen sowie ein traumhaftes Bergblumenparadies auftun.

HEUBERG – Der Herzliche

Wandervielfalt auf mittleren Höhenwegen

Das Kleinwalsertal zu Füßen liegend, wartet der Heuberg mittendrin im Tal. Die Heubergbahn bringt Dich schnell und komfortabel zur Bergstation auf über 1.380 Höhenmeter, wo ein traumhafter Blick auf Hirschegg und Riezlern wartet. Wandern-De schätzen an den Heuberg-Wanderungen im Sommer die mittleren Höhenwege aufgrund ihres Panoramas und ihrer tollen Fernsicht.

WALMENDINGER HORN –

Der Entspannte

Perspektivenwechsel und Rundumblick

Ganz entspannt und atemberaubend schön: Die Walmendingerhornbahn überzeugt durch eine ganz besondere Perspektive. Die Bergstation auf knapp 2.000 Höhenmetern ermöglicht dank Geo-Aussichtsplattform mit gläsernem Aufzug einen atemberaubenden Rundum-Blick über das Zwei-Länder-Eck und bis zu den Gipfeln der Eidgenossen.

Melde Dich jetzt im MyMountainClub an und spare mit der MyMountainClub-Card bei Deinem nächsten Ausflug auf die Berge! Alle Preise und Informationen zu den sieben Bergen findest Du online.

ok-bergbahnen.com



Unterwegs vom Tal bis auf den Gipfel

SPAZIERWEGE, WANDERUNGEN, BERGTOUREN & KLETTERSTEIGE

Entdecke Outdoor-Vielfalt auf drei Höhenlagen.
Lass Dich begeistern von der atemberaubenden Natur.

Von Frühling bis Herbst erwartet Dich ein **über 200 Kilometer** langes Netz aus Wanderwegen mit landschaftlich reizvollen Pfaden und zahlreichen Routenvarianten. Zusammen mit dem angrenzenden Kleinwalsertal bildet Oberstdorf das größte Wander- und Bergsportgebiet am Nordrand der Allgäuer Alpen.

Du hast die Wahl, ob Du die Berge bei Deiner Tour durch eines unserer Täler von unten bestaunen möchtest oder ob Du oben am Gipfel stehst und stolz die Landschaft der Allgäuer Alpen von oben genießt. Du wirst einmalige Bilder mit nach Hause nehmen.



WANDERN MIT KINDERN

Beim Wandern mit Kindern ist es wichtig, einige besondere Aspekte zu berücksichtigen, um die Sicherheit und den Spaß für die ganze Familie zu gewährleisten. Beispielsweise die Wahl einer geeigneten Strecke, das Einplanen von Pausen, interessante Ziele zu setzen und auf die richtige Ausrüstung zu achten.

oberstdorf.de/wandern-mit-kindern



TIEF IM TAL

Eingebettet zwischen steilen Bergwänden, bieten die Täler vielseitige Ausflugsziele, genussvolle Radstrecken, Wander- und Spazierwege.




AUF MITTLERER HÖHE

Geprägt ist die Landschaft von den meist bewirtschafteten Alpen mit saftig grünen Wiesen, auf denen Vieh weidet. Genieße die Vielfalt an Routen, sei es auf Radstrecken, Wander- oder Spazierwegen.



IN ALPNER HÖHE

Nirgendwo findet man solch charakteristische Gipfel derart ausdrucksvoll wie in den Allgäuer Alpen um Oberstdorf. Für Geübte mit passender Ausrüstung ein wahres Gipfel- und Kletterparadies. Trittsicherheit und ein gewisser Grad an Schwindelfreiheit sind Voraussetzung.



WANDERN MIT HUND

Das Wandern mit Hund kann eine wunderbare Urlaubserfahrung sein, erfordert aber Überlegungen, um die Sicherheit und das Wohlbefinden aller zu sichern. Informiere Dich über die Leinenpflicht auf der Tour und über Wild-, Alp- und Schutzgebiete. Stelle die Wasserversorgung und die Erste-Hilfe-Ausrüstung sicher und sei verantwortungsbewusst, wenn es um andere Wandernde, um Weidevieh sowie die Kotentsorgung geht.

oberstdorf.de/wandern-mit-hund

Finde die passende Tour für Dich!

oberstdorf.de/tourensuche



! WUSSTEST DU, DASS ...

... Oberstdorf heilklimatischer Kurort ist? Du wanderst auf den drei Höhenlagen im Heilklima – perfekt geeignet für Menschen mit Allergien.

oberstdorf.de/heilklima



RUND UM DEN MOORWEIHER

Länge: 7 km

Höhenmeter: 137 m

Dauer: 3 Std.

Für Kinderwagen geeignet

Die Mühlenbrücke nahe der Talstation der Nebelhornbahn ist Start- und Endpunkt der abwechslungsreichen Rundwanderung. Der waldige Anstieg oberhalb der Trettach bietet vor allem an heißen Sommertagen angenehmen Schatten. Schnell gewinnt man an Höhe und erreicht die malerische Erhebung des Moorweihers. Am historischen Oberstdorfer Moorbad angekommen, empfiehlt sich die rechte, sonnen- und aussichtsreichere Wegvariante um den malerischen Weiher. Am Nordrand des Weihers führt ein meist angenehm schattiger Spazierweg über den Dienersberg weiter bis zum Golfplatz von Oberstdorf. Hier verläuft die Wanderung einen überschaubaren Abschnitt entlang der Talstraße bis zur Zwingbrücke. Im Trettachtal angekommen, führt ein Wanderweg auf der gegenüberliegenden Seite des Gebirgsbaches aussichts- und erlebnisreich über Gruben zurück nach Oberstdorf. Hier findet man entlang des Weges eine Vielzahl an gemütlichen Einkehrmöglichkeiten.

◆ **TIPP:** Packt die Badehose ein! Bei umgekehrter Laufrichtung ist das Moorbad eine schöne Einkehr- und Schwimmmöglichkeit.

INFO

Auch barrierefreies Unterwegssein in der Natur ist möglich. Schau online nach den schönsten Strecken für Dich und Deine Begleitung.

oberstdorf.de/barrierefreie-wege

! GUT ZU WISSEN

- ◆ Mach Dir eine leckere Brotzeit aus lokalen Zutaten und hab genügend Wasser dabei.
- ◆ Mit dem Bus erreichst Du die schönsten Ziele und besten Ausgangspunkte.
- ◆ Tobelwege können witterungsbedingt rutschig sein. Auch kurzfristige Sperrungen sind möglich.
- ◆ Wir empfehlen feste, knöchelhohe Bergschuhe mit guter Profisolhle und Wanderstöcke.
- ◆ Beachte beim Durchqueren von Weideflächen, dass Du Tore und Zäune schließt, nachdem Du sie passiert hast.



INS WILDROMANTISCHE OYTAL

Länge: 10 km

Höhenmeter: 229 m

Dauer: 3,5 Std.

Von der Mühlenbrücke, nahe der Nebelhornbahn, führt die Wanderung anfangs an der Trettach entlang bis zur Oybachbrücke, kurz vor Gruben. Hier steigt der Dr.-Hohenadl-Weg entlang des Oybaches zum etwas höher liegenden Seitental auf. Am wilden Bachlauf sorgt dichter Bergwaldbewuchs an heißen Sommertagen für angenehmen Schatten. Im Oytal angekommen, führen malerische Promenaden bis zum Berggasthaus. Dort zeigt sich eine Talkulisse, die selten so beeindruckend ist wie hier! Die ausgesetzten Grasflanken des Schnecks und des Himmelhorns im Kontrast zu den schroffen Felsgipfeln des Großen und Kleinen Wilden, die saftig grünen Weiden am Talboden neben den senkrecht aufsteigenden, wasserreichen Felswänden – geradezu märchenhaft. Wer möchte, kann hier die Wanderung noch bis zum Talschluss unterhalb der Höfats verlängern. Der Rückweg nach Oberstdorf führt zunächst auf gleicher Strecke, später der gut befestigten Alpstraße folgend, talauswärts. Über den aussichtsreich gelegenen Kühberg geht es zurück zum Ausgangspunkt. Mit der Abstiegsvariante über den Fahrweg lässt sich auf den letzten Metern ein Besuch der ORLEN Arena (Skispringstadion) integrieren.

◆ **TIPP:** Am Berggasthof Oytalhaus stehen bei trockenen Wetterverhältnissen von Mai bis November ab 15:00 Uhr Bergroller zum Verleih. Neben dem hohen Spaßfaktor, ist die Abfahrt auch für müde Füße eine bequeme und willkommene Alternative.



ÜBER DIE ÖSCHWIESEN – IM SONNIGEN SÜDEN

Länge: 5,1 km

Höhenmeter: 42 m

Dauer: 2 Std.

Für Kinderwagen geeignet

Es gibt eine Vielzahl an aussichtsreichen Spazierwegen, die auf die sonnigen Wiesen im Süden Oberstdorfs führen. Über den Haldenweg nahe der Nebelhornbahn, den Gertrud-von-le-Fort-Weg oder den Heuweg sind es nur wenige Gehminuten vom Zentrum bis zu den aussichtsreichen Wegvarianten. Im Südwesten begrenzen die Dammwege entlang der Stillach das Areal der Südebene. Das gesamte Spazierwegenetz auf den Wiesen rund um Oberstdorf eignet sich ideal für kleinere oder größere Wanderungen. Einige Spazierwege, die am westlichen Ortsrand beginnen, treffen an einer kleinen Wetterstation des Deutschen Wetterdienstes aufeinander. Hier reicht das Panorama vom Rubihorn über nahezu die gesamten Oberstdorfer Berge bis weit in den Nordwesten. Über den sogenannten Buchstock führt der aussichtsreiche Wanderweg noch etwas näher an die Berge. Am Stillachdamm angekommen, führen die Dammwege abwechslungsreich am Gebirgsfluss entlang bis zum Karatsbichl. Hier lässt sich auf sonnigen Wiesenwegen noch einmal die herrliche Aussicht auf die Oberstdorfer Bergkulisse genießen, bevor man auf einem der westseitigen Wiesenwege den Ortsrand von Oberstdorf erreicht. Aufgrund der überschaubaren Strecken lassen sich die kleinen Wanderungen oder Spaziergänge noch bis spät in den Nachmittag hinein durchführen.

◆ **TIPP:** Viele Spazierwege eignen sich auch als Nordic-Walking-Strecken.



EINÖDSBACH IM STILLACHTAL

Länge: 13,2 km

Höhenmeter: 286 m

Dauer: 4,5 Std.

Vom südlichen und westlichen Ortsrand führen viele Wanderwege über die sonnigen Wiesen Richtung Stillach. Am Gebirgsbach angekommen, geht es wahlweise auf einem der beiden Dammege flussaufwärts bis zur Skiflugschanze. Dort steigt der Weg nach Schwand und Ringang auf. Hier führt der Wanderweg weitab der Hauptverkehrsstraße ins Stillachtal bis zur Talstation der Fellhornbahn. Im Anschluss geht es bis nach Birgsau. Der Aufstieg ist überschaubar, führt jedoch noch einmal ordentlich bergauf. Die einfache Strecke von Birgsau nach Einödsbach beträgt ca. 2,5 km, dabei sind rund 160 Höhenmeter zu bewältigen. In Einödsbach angelangt, wird man mit einem Blick auf das Hauptmassiv der Allgäuer Alpen mit den Gipfeln Trettach, Mädelegabel und Hochfrottspitze belohnt. Der kürzeste Weg zurück führt auf gleicher Strecke bis nach Birgsau.

◆ **TIPP:** Mittels einiger Bushaltestellen parallel zum Streckenverlauf kann die Wanderung beliebig verkürzt oder durch Anschlusswege variiert werden. Du kannst die Strecke auch mit dem Rad fahren. Beachte dabei, dass sich Wandernde und Radfahrende die Wege teilen.

WUSSTEST DU, DASS Einödsbach die südlichste bewohnte Siedlung Deutschlands ist?

ZIPFELBUND: Für Gäste, die den nördlichsten, westlichsten, östlichsten und südlichsten Ort Deutschlands besucht haben, gibt es den sogenannten Zipfelpass.

zipfelbund.de



GERSTRUBEN

Länge: 12 km

Höhenmeter: 502 m

Dauer: 4 Std.

Am Westufer der Mühlenbrücke führt der Jägerstandweg Richtung Trettachtal. Vom Café Jägerstand über Dietersberg bis nach Gottenried sorgen eine Vielzahl malerischer Ausblicke und der idyllische Wegeverlauf für eine kurzweilige Wanderung. Tief im Trettachtal geht es dann entlang des naturnahen Rautweges durch die dichten Schutzwälder des Kegelkopfes hinauf nach Gerstruben. Am Eingang des Dietersbachtals angekommen, ist es nur noch unweit bis zum einstigen Bergbauerndorf Gerstruben – das heute in seiner Gesamtheit unter Denkmalschutz steht. Die bis zu 500 Jahre alten Holzhäuser bieten ein eindrucksvolles Szenario für eine kleine Zeitreise. Von Gerstruben aus lohnt sich der Abstecher ans Ende des Hochtales. Hier bietet die Dietersbachalpe neben einer gemütlichen Einkehrmöglichkeit ein eindrucksvolles Bergpanorama. Der sicherlich erlebnisreiche aber auch anspruchsvolle Abstieg erfolgt durch den Hölltobel, unterhalb Gerstrubens gelegen. Hier hat man die Möglichkeit über luftig hängende Aussichtskanzeln einen tiefen Einblick ins innere des Tobels zu erlangen. Der Abstieg über die Fahrstraße ist dagegen wesentlich bequemer und bietet erneut schöne Ausblicke in die umliegenden Berge. Im Tal angekommen, führen viele Wege zurück nach Oberstdorf.

◆ **TIPP:** Wen es ins alpine Gelände zieht, kann ab Gerstruben auf den Gipfel des Hahnenkopfes wandern und über das Oytal zurück nach Oberstdorf.



ÜBER DEN WALLRAFWEG ZUR GAISALPE

Länge: 9,7 km

Höhenmeter: 395 m

Dauer: 4,5 Std.

Zu Beginn der facettenreichen Wanderung geht es über die ORLEN Arena (Skisprungstadion) hinauf zum Breitenberg. Von hier führt der Wallrafweg – dank dichtem Nadelwald oft angenehm schattig, aber mit schönen Ausblicken auf das obere Illertal ebenso aussichtsreich – auf der Westseite des Rubihorns weiter bergauf. An der Gaisalpe auf 1.149 m Höhe angekommen, hat man sich das malerische Bergpanorama und den weitreichenden Ausblick ins Allgäu redlich verdient. Nach Antritt des Rückweges geht es zunächst bis zur kleinen Gaisalpkapelle auf gleicher Strecke zurück. Anschließend stehen zwei Abstiegsvarianten zur Verfügung: Der Tobelweg ins Tal erfordert stabile Bergschuhe und Trittsicherheit, bietet dafür aber ein schönes Naturerlebnis in der tiefen Schlucht des wilden Gaisalpbaches. Die gut ausgebaute Fahrstraße hingegen ist eine wesentlich bequemere und weniger anspruchsvolle Variante. Im Tal angekommen, führt die Wanderung auf aussichtsreichen Wiesenwegen über Rubi zurück nach Oberstdorf.

◆ **TIPP:** Ab der Gaisalpe führen viele Bergpfade weiter hinauf ins alpine Wegenetz, beispielsweise an die Gaisalpseen oder das Rubihorn. Diese Touren erfordern einen höheren Grad an Ausrüstung und Erfahrung.



IM TRAUFBACHTAL

Länge: 18,7 km

Höhenmeter: 548 m

Dauer: 4,5 Std.

Der anspruchsvolle Ausflug ins malerische Traufbachtal belohnt mit einer beeindruckenden Talkulisse. Vom Ausgangspunkt Oberstdorf führt der Weg über die Weiler Gruben und Dietersbach in Richtung Spielmannsau. Knapp vor der Spielmannsau führt der Anstieg ins Traufbachtal immer tiefer in eine wilde und beeindruckende Schlucht. Im Anschluss an einen kleinen Steg, der über den Traufbach führt, steigt der Tobelweg zunächst steil und schroff nach oben. Bitte beachtet die erhöhten Anforderungen, die für eine sichere Begehung des Weges ab hier zu erfüllen sind! Am Ende des überschaubaren Tobelweges weitet sich das höher gelegene Traufbachtal. Nun führt die Wanderung gemütlich entlang des Traufbaches hinein in das abgelegene Seitental. Mit jedem Meter wird der Ausblick auf das eindrucksvolle Talende mit seinen hohen Wasserfällen, der imposanten Westwand des Fürschießers und der alles überragenden Krotenspitze beeindruckender. Auf den letzten Metern zur Alpe geht es noch einmal ordentlich nach oben. Der Rückweg führt bis zu einer Weggabelung auf gleicher Strecke. Hier hat man die Auswahl zwischen dem Tobelweg, über den bereits der Anstieg erfolgte, und der Alpstraße. Die naturnahe und kürzere Variante führt durch den Tobel. Der Fahrweg steigt auf asphaltierter Straße steil über einige Kehren bis zu einem Sattel an. Hier geht es auf der anderen Seite des Traufberges ebenso steil bergab ins Tal. Belohnt wird man mit einem Einblick ins südlichste Trettachtal und einem Besuch der Alpe Oberau, kurz bevor die Rundwanderung in Spielmannsau endet.



ERLEBNISWEG „UFF DR ALP“

Länge: 2–3 km

Höhenmeter: 120 m

Dauer: 1,5 Std.

Für Kinderwagen geeignet: bedingt, teilweise steilere Anstiege

Ist man auf der Seealpe am Nebelhorn angekommen – entweder zu Fuß über den beeindruckenden Faltenbachtobel oder bequem mit der Nebelhornbahn – geht's los auf den Erlebnisweg „Uff dr Alp“, der vor allem Familien einen erlebnisreichen und spannenden Rundwanderweg garantiert. Der Beschilderung folgend, ist es einfach, den Beginn des Natur- und Erlebnisweges zu finden, der in einem malerischen Talkessel zwischen der Seilbahnstation und der Alpe Hintere Seealpe, die während des Alpsommers für eine Zeit bewirtschaftet wird, verläuft. Auf abwechslungsreichen, liebevoll gestalteten Erlebnisstationen erfahren Kinder aber auch Erwachsene viel Spannendes über die Natur, die Bergwelt und insbesondere die Alpwirtschaft rund um Oberstdorf.

◆ **TIPP:** Aufgrund der gut ausgebauten und weitgehend flachen Wegführung ist der familienfreundliche Rundwanderweg auch bei nicht so gutem Wetter empfehlenswert.

INFO FÜR SPORTLICHE: Auch über den schönen Faltenbachtobel erreichst Du die Station Seealpe (nicht für Kinderwagen geeignet).



AM LAUFBACHER ECK

Länge: 18,6 km

Höhenmeter: 547 m aufwärts, 1.640 m abwärts

Dauer: 8 Std.

Am Anfang der anspruchsvollen Bergtour geht es von der Bergstation der Nebelhornbahn über einen gut ausgebauten Wanderweg bis zum Zeigersattel oberhalb des Seealpsees. Von hier verläuft der nun alpine Bergsteig über die blumenreichen Steilhänge unterhalb der Seeköpfe und des Schochens. Neben der vielfältigen und geschützten Botanik ist der Blick auf die gegenüberliegende Höfats mit ihren steilen Wiesenhängen und messerscharfen Gratverläufen besonders faszinierend. Vom Schochensattel führt eine Querung unterhalb des Lachenkopfes über schroffes, ausgesetztes Gelände. Hier sind Teilstücke durch Stahlseile und Tritthilfen gesichert. Im Anschluss an die technisch anspruchsvollste Passage führen einige Kehren über einen steilen Grashang hinauf zum Laufbacher Eck. Im Abstieg gilt es, sich auf den ersten Metern zu konzentrieren. Nicht selten muss hier bis weit in den Frühling hinein mit Altschnee gerechnet werden! Nachfolgend geht es auf einfacherem Weg unterhalb der Schneck-Ostwand zum Himmelecksattel. Der Kontrast zwischen den saftig grünen Flyschbergen und den schroffen Felsmassiven lässt sich auf dem Übergang ins Oytal besonders gut veranschaulichen. Der nachfolgende Abstieg über das Wildenfeld zur Käseralpe ist steil und lang, hier freut sich früher oder später jeder über gute Tourenstöcke. Von den Alpweiden der Käseralpe am Fuße der Höfats geht es im Anschluss auf gut ausgebauten Wanderwegen über den erfrischenden Stuibenfall und die Untere Gutenalpe talauswärts. Vom Oytalhaus führen schattige Alleen bis hin zum Kühberg. Alternativ zum Fußweg zurück nach Oberstdorf können am Oytalhaus ab nachmittags Tretroller ausgeliehen werden.



Natur. Berge. Wandern. Traumlage. Schlemmen.
Wohlfühlen. Genießen. Wellness. Massagepraxis.
Freude. Entspannen. Ruhe.
... Griaß di ...



Hotel Bergruh · Familie Keiß
Im Ebnat 2 · 87561 Tiefenbach bei Oberstdorf

Ruf uns gerne an: 0 83 22 - 9190
Schreib uns: info@hotel-bergruh.de
Schau dich um: www.hotel-bergruh.de



Von Mai bis Anfang November hast Du
freie Fahrt mit unseren Bergbahnen in
Oberstdorf/Kleinwalsertal.

Im Rahmen der Öffnungszeiten.



AUF DEM FELLHORNGRAT

Länge: 5,6 km
Höhenmeter: 633 m
Dauer: 3 Std.

Zu Beginn der kleinen Bergtour führen gut aus-gebaute Treppen zum Gipfel des Fellhorns. Der herrliche Ausblick vom Stillachtal über das Kleinwalsertal bis hin zum Hochifien und Gottesackerplateau machen den Aufenthalt zu einem aus-sichtsreichen Gipfelerlebnis. Im Anschluss führt der Abstieg wenige Meter auf der Westseite des schmalen Grates, stahlseilversichert über etwas luftiges Gelände. Nachfolgend gewinnen die Wege auf dem sanft geschwungenen, weiten Grat schnell an Breite. Der gesamte Gratverlauf zwischen dem Fellhorn und Söllereck ist ein botanisches Juwel der Allgäuer Alpen. Hier lassen Alpenrosen, Mond-rauten, Berg-Flockenblumen eine Vielzahl weiterer, teilweise seltener und geschützter Bergblumen das Herz aller Blumenfreunde höherschlagen. Vom Schlappoldeck geht es mit panoramareichem Blick ins Oberallgäu über den Grat bergab zum Söllereck. Hoch über der Söllerranne ist eine ausge-setzte Wegpassage mit Stahlseilen versichert. Hier sollte man Trittsicherheit und ein gewisses Maß an Schwindelfreiheit haben. Am Söllereck verlässt der Abstieg den Gratverlauf. Hier geht es über einige Kehren knackig bergab bis zur Söllerealpe. An der Sennalpe vorbei führt ein gemütlich auslaufender Wanderweg abwechslungsreich bis zum Schön-blick. An der Bergstation der Söllereckbahn gibt es einige Abstiegsvarianten, die zu Fuß weiter ins Tal führen. Alternativ steht die bequeme und kniescho-nende Söllereckbahn zur Verfügung.



ÜBER DEN ÄLPELESATTEL

Länge: 21 km

Höhenmeter: 971 m

Dauer: 7 Std.

Die landschaftlich sehr imposante Höfatsumrundung erfordert eine gute Kondition, belohnt dafür aber mit eindrucksvollen Sehenswürdigkeiten entlang des Weges. Die Bergtour führt zunächst über gemütliche Wanderwege bis nach Dietersberg im Trettachtal. Hier geht es über den Hölltobel hinauf nach Gerstruben und unterhalb der majestätischen Höfats tief ins Dietersbacher Tal zur gleichnamigen Alpe. Diese bildet die letzte Einkehrmöglichkeit, bevor der Weg durch alpines Gelände steil zum Älpelesattel aufsteigt. Auf dem blumenreichen Anstieg sollte man vor allem bei nassen Wegverhältnissen mit entsprechender Vorsicht vorgehen. Richtung Süden steigen die Wege zum Eissee und Rauheck an. Die Bergtour führt hinunter zur Käseralpe, die ganz am Ende des Oytals liegt. Auf der einen Seite die steilen, oft senkrechten Grashänge der Höfats, auf der anderen Seite die imposanten Felsformationen des „Großen Wilden“. Nun geht es wieder auf einem gut ausgebauten Wanderweg am Staibenthal und der unteren Gutenalpe vorbei zum Oytalhaus. Über eine Schatten spendende Allee beginnt dort der Weg zurück zum Kühberg, wo der letzte kleinere Abstieg des Tages wartet. Wer noch mehr Schatten gegen das Panorama tauschen möchte, sollte sich auf dem Rückweg für die Variante über den Dr.-Hohenadl-Weg entscheiden.



Schöne Dinge aus dem
Allgäu / Oberstdorf

www.allgaeushop.com



ALLES FÜRS BAD



NATURKOSMETIK



HEIMTEXTILIEN ALLGÄU



FILZWELT



DEKO / ACCESSOIRES



GESCHENKARTIKEL



TASCHEN/RUCKSÄCKE



SCHNÄPSE



ALLES FÜR DEN TISCH

Vor Ort in Oberstdorf

Öffnungszeiten:

Mo. bis Fr. 9.30 – 18.00 Uhr

Samstag 9.30 – 13.00 Uhr

... und rund um die Uhr im Online-Shop

Weststraße 7-9 (AllgäuHaus)
87561 Oberstdorf · Tel. +49(0)1773 959445
allgaeushop@email.de

HÜTTEN UND ANSTIEGE

Von Oberstdorf aus sind verschiedene Hüttenanstiege möglich. Die Hütten bieten neben einer köstlichen Einkehr auf Deiner Tour auch die Möglichkeit zur Übernachtung. Die uralten, modernen aber einfachen Unterkunftshütten sind je nach Witterungsverhältnissen von Mitte Juni bis Mitte Oktober geöffnet, vereinzelt bereits ab Ende Mai.



FIDEREPASSHÜTTE

2.070 Ü. NN (DAV)

- ◊ Auf einem Grenzpass zwischen Bayern und Vorarlberg gelegen
- ◊ Ab Fellhornbahn Mittelstation ca. 2,5 Std.
- ◊ Kapazität: 130 Lagerplätze

fiderepasshuette.de




MINDELHEIMER HÜTTE

2.058 Ü. NN (DAV)

- ◊ In sonniger Lage mit Panoramablick über das Rappental
- ◊ Ab Birgsau über Speicherhütte ca. 4 Std.
- ◊ Kapazität: 120 Lagerplätze

mindelheimer-huette.de



RAPPENSEEHÜTTE 2.091 Ü. NN (DAV)

- ◊ Idyllisch gelegen auf einem Karriegel über dem Rappental
- ◊ Ab Birgsau über Einödsbach ca. 3,5 Std.
- ◊ Kapazität: 159 Lagerplätze und 100 Betten

rappenseehuette.de



ENZIANHÜTTE 1.804 Ü. NN (PRIVAT)

- ◊ Auf der Panoramaterasse über dem Rappental
- ◊ Ab Birgsau über Einödsbach ca. 2,5 Std.
- ◊ Kapazität: 106 Lagerplätze und 30 Betten

enzianhuette-oberstdorf.de



WALTENBERGER HAUS

2.084 Ü. NN (DAV)

- ◊ Hochalpin im Herzen des Allgäuer Hauptkamms
- ◊ Ab Birgsau ca. 3,5 Std.
- ◊ Kapazität: 28 Lagerplätze und 42 Betten


waltenbergerhaus.de



KEMPTNER HÜTTE 1.844 Ü. NN (DAV)

- ◊ Unterhalb des eindrucksvollen Krottenspitzgrates am Übergang ins Lechtal
- ◊ Ab Spielmannsau ca. 3 Std.
- ◊ Kapazität: 160 Lagerplätze und 100 Betten

kemptner-huette.de



PRINZ-LUITPOLD-HAUS

1.846 Ü. NN (DAV)

- ◊ Auf einem Karriegel am Fuße des Hochvogels gelegen
- ◊ Ab Nebelhorn Bergstation ca. 4,5 Std.
- ◊ Kapazität: 112 Lagerbetten und 48 Betten

prinz-luitpoldhaus.de

INFO

Alle Informationen zur Übernachtung, Hüttenordnung, Kategorien uvm. findest Du unter

deutscher-alpenverein.de

Hüttenreservierung unter

huetten-holiday.com



EDMUND-PROBST-HAUS

1.932 Ü. NN (DAV)

- ◊ Unterhalb des Nebelhorns mit Blick auf die Dächer Oberstdorfs
- ◊ Auffahrt mit der Nebelhornbahn bis zur Bergstation 20 Min.
- ◊ Kapazität: 48 Lagerbetten und 36 Betten

edmund-probst-haus.de



VON HÜTTE ZU HÜTTE

In den Bergen aufwachen, den kühlen Morgen in den Bergen spüren und früh zur nächsten Tour aufbrechen. Von dort hast Du die Wahl zwischen unterschiedlichen Hüttenverbindungswegen verschiedener Schwierigkeitsgrade. Alpine Grundausüstung ist für jede Hüttentour in den Allgäuer Alpen Grundvoraussetzung.

🏠 FIDEREPASSHÜTTE

Von der Fiderepasshütte geht es zunächst bergauf auf die aussichtsreiche, gleichnamige Scharte. Danach gibt es zwei Möglichkeiten für den weiteren Zustieg zur Mindelheimer Hütte.

ÜBER KRUMBACHER HÖHENWEG

Länge: 4,84 km
Höhenmeter: 360 m
Dauer: 3 Std.

🏠 MINDELHEIMER HÜTTE

ÜBER MINDELHEIMER KLETTERSTEIG

Länge: 4,5 km
Dauer: 5 Std.

🏠 MINDELHEIMER HÜTTE

Die Normalverbindung führt panoramareich, aber auch teilweise ausgesetzt, über den Schrofepass und das Mutzentobel.

ÜBER SCHROFENPASS

Länge: 8,57 km
Höhenmeter: 702 m
Dauer: 5 Std.

🏠 RAPPENSEEHÜTTE

ÜBER ESELSWEG

Länge: 7,33 km
Höhenmeter: 833 m
Dauer: 5 Std.

🏠 RAPPENSEEHÜTTE ÜBER HEILBRONNER WEG

Auf dem Höhenweg müssen mit Stahlseilen gesicherte Wegpassagen auf meist felsigem Untergrund zurückgelegt werden. Trittsicherheit sowie ein hoher Grad an Schwindelfreiheit sind auf dem Höhenweg mit Klettersteigcharakter Voraussetzung.

🏠 WALTENBERGER HAUS

ÜBER BOCKKARSCHARTE

Länge: 5,76 km
Höhenmeter: 664 m
Dauer: 5 Std.

🏠 WALTENBERGER HAUS

Ein anspruchsvoller Anstieg führt zur Bockkarscharte. Von dort aus geht es weiter über Schneefelder am Fuße der Mädelegabel und später über herrliche Bergwiesen zum Mädelejoch.

🏠 KEMPTNER HÜTTE

ÜBER BOCKKARSCHARTE

Länge: 6,52 km
Höhenmeter: 550 m
Dauer: 4 Std.

🏠 KEMPTNER HÜTTE

Eine vor allem konditionell anspruchsvolle Tagesetappe, die durch die Höfats aber auch durch die Naturvielfalt beeindruckt.

🏠 PRINZ-LUITPOLD-HAUS

Länge: 16 km
Höhenmeter: 1.351 m
Dauer: 9 Std.

🏠 PRINZ-LUITPOLD-HAUS

Die Tour ist landschaftlich und in Bezug auf die alpine Flora eine einmalige Hüttenverbindung, die aufgrund ausgesetzter Teilstücke neben Trittsicherheit auch Schwindelfreiheit erfordert.

🏠 EDMUND-PROBST-HAUS

Länge: 9,5 km
Höhenmeter: 726 m
Dauer: 4 Std.

DIE STEINBOCKTOUR

Eine Durchquerung der Allgäuer Alpen – heute über saftig grüne Viehweiden, morgen über felsige Berggipfel, vorbei an ursprünglichen Sennalpen und über blumenreiche Bergmatten!

Basierend auf dem geologischen Reichtum besitzen die Allgäuer Alpen eine alpenweit außergewöhnliche Arten- und Pflanzenvielfalt. Auf einer Mehrtagestour entlang des Allgäuer Hauptkammes gibt es diese abwechslungsreiche Fülle an Tier- und Pflanzenarten inmitten beeindruckender Gebirgslandschaft jeden Tag aufs Neue zu bewundern! Die insgesamt 60 km der zusammenhängenden Höhenwege der Steinbocktour – auch Allgäu-Durchquerung genannt – verbinden die facettenreichen Gipfel des Allgäuer Hauptkammes zu einem besonderen Bergerlebnis!

Der niedrigste Punkt der Mehrtagestour liegt auf 1.552 m, am Ende des Rappenalptals zwischen dem Schrofenpass und der Mindelheimer Hütte. Das „Hohe Licht“ mit 2.651 m stellt die höchste Stelle der Allgäu-Durchquerung dar. Eine Begehung des Heilbronner Höhenweges zwischen der Rappenseehütte und dem Waltenberger Haus ist sicherlich der landschaftliche und alpinistische Höhepunkt dieser Mehrtagestour. Allerdings stellt er als Tagesetappe auch die technisch höchsten Anforderungen und verbindet die einfacheren Tagesetappen der ersten Tage mit den konditionell anspruchsvolleren aber technisch wieder einfacheren Hüttentouren gegen Ende der Allgäu-Durchquerung, ohne alternativen Parallelweg.

Die Tagesetappen variieren zwischen überschaubaren drei bis vier Stunden Gehzeit in den ersten Tagen bis hin zu acht Stunden pro Tag während der letzten Hüttenverbindungen auf der Verlängerung. Nach den kürzeren Einstiegsetappen ist es möglich, nachmittags noch die eine oder andere kurze Gipfeltour zu unternehmen. Bei den Zeitangaben handelt es sich um durchschnittliche Gehzeiten. Je nach körperlicher Verfassung können die Zeiten über- bzw. unterschritten werden (Richtwert: Flache bis leicht ansteigende Wegstrecken ca. 4 bis 6 km in der Stunde, steilere Anstiege, z. B. bei Bergwanderwegen, 300 bis 400 Höhenmeter in der Stunde). Von der Fiderepasshütte geht es zunächst bergauf auf die aussichtsreiche, gleichnamige Scharte. Danach gibt es zwei Möglichkeiten für den weiteren Zustieg zur Mindelheimer Hütte.



So sehen die Tagesetappen der Steinbocktour aus:

- Tag 1: Von der Fellhornbahn zur Fiderepasshütte
- Tag 2: Über die Fiderescharte zur Mindelheimer Hütte
- Tag 3: Hoch über dem Rappenalptal
- Tag 4: Über den Heilbronner Weg und die Schwarze Milz
- Tag 5: Von der Kemptner Hütte nach Oberstdorf
- Tag 6 (Verlängerung): Über den Eissee zum Prinz-Luitpold-Haus
- Tag 7 (Verlängerung): Über das Laufbacher Eck zum Edmund-Probst-Haus, vom Edmund-Probst-Haus nach Oberstdorf

DER KLASSIKER: VON OBERSTDORF NACH MERAN

Die Alpenüberquerung wird für alle, die sie bewältigen, zum unvergesslichen Erlebnis! Weitere Informationen sowie detaillierte Etappenbeschreibungen zur Alpenüberquerung erhältst Du direkt bei den Oberstdorfer Bergschulen oder online unter:

oberstdorf.de/alpenueberquerung



Das Campen im Naturschutzgebiet der Allgäuer Hochalpen ist streng verboten. Nutze die Hüttenübernachtung für den Blick in die Sterne.



MIT DEN PROFIS UNSERER BERGSCHULEN

Eine Kletterausrüstung kann in den Bergschulen und Sportgeschäften ausgeliehen werden. Lass Dich von den Profis beraten, welches der richtige Kurs, die richtige Ausrüstung und der richtige Klettersteig für Dich ist. Die Kontakte findest Du online und im Verzeichnis.

HOL DIR DEN KLETTER-KICK!

In atemberaubenden Höhen bieten Klettersteige faszinierende Abenteuer für Bergliebhabende. Unsere gesicherten Routen ermöglichen es sowohl für erste Erfahrungen als auch erfahrenen Kletternden, die majestätische Bergwelt auf eine einzigartige Weise zu erleben.

Der **Hindelanger Klettersteig** am Nebelhorn zählt zu den berühmtesten Klassikern seiner Art. Bei der Überschreitung des **Mindelheimer Klettersteigs**, einem der schönsten und beliebtesten Eisenwege in den Nordalpen, sind phänomenale Ausblicke und pures Klettersteigerlebnis garantiert.

Beide sind mit jeweils ca. 4 Stunden Gehzeit vor allem konditionell anspruchsvoll! Dabei führen diese über weite Strecken direkt über den Grat und sind so gleich auf zwei Seiten ausgesetzt. Dafür bieten Sie unmittelbar auf dem Gebirgskamm ein großartiges Bergpanorama! Einfachere Abschnitte und kurze übersichtliche Felspassagen sind ungesichert und erfordern deshalb entsprechende Bergerfahrung und sicheres Klettern im leichten Fels. Der Mindelheimer Klettersteig wird üblicherweise in Verbindung mit einer Hüttenübernachtung überschritten.

Die anspruchsvolle Route beim **Zweiländer-Sport-Klettersteig** mit exponierten Quergängen und an-

strengenden Kletterpassagen ist auch für geübte Kletterer und Bergsteiger eine Herausforderung!

INFO: Seit über hundert Jahren ist der **Heilbronner Höhenweg** am zentralen Allgäuer Hauptkamm einer der schönsten und beliebtesten Höhenwege in den Alpen mit Kletterelementen als zentrale Schlüsselstellen.

Die ausführlichen Routenbeschreibungen und Besonderheiten findest Du online.

oberstdorf.de/klettersteige

VORAUSSETZUNGEN

- ◇ Knöchelhohe Bergschuhe mit Profilsohle
- ◇ An Witterung angepasste Kleidung mitnehmen
- ◇ Geprüftes Klettersteig-Set mit Helm verwenden
- ◇ Trittsicherheit und Schwindelfreiheit
- ◇ Proviant, Handschuhe und Handy mitführen
- ◇ Passende und gute Wetterverhältnisse abwarten
- ◇ Begehbarkeit der Wege vorab online prüfen
- ◇ Betriebszeiten der Bergbahnen berücksichtigen
- ◇ Kinder erst ab 12 Jahren (Empfehlung) mitnehmen
- ◇ Mindestkörpergewicht für das jeweilige Ausrüstungs-Set prüfen

Herzlich
Willkommen...



Hauptstraße 6
OBERSTDORF
Tel. 08322 809940
www.hotel-traube.de



Sie schlummern herrlich in 17 Wohlfühl-Hotel-Doppelzimmern sowie in 2 großzügigen Suiten mit Panorama-Whirlwannen, inkl. Bergblick, und in 3 gemütlichen Ferienwohnungen über den Dächern von Oberstdorf.



Genießen Sie auch unsere ausgezeichnete Küche und die tollen Highlights im wunderschönen Wohlfühl-Restaurant in alpenländischem Stil.



Zünftige Biergartenstimmung

in unserem überdachten, einzigartigen und beheizten Bayrischen Biergarten.

Jeden Abend Livemusik
Sa, So und feiertags ab 11 Uhr zünftiger
Weißwurstfrühschoppen mit Hausmusik

TRAILRUNNING

Sportlicher Berg- und Landschaftslauf

Verbinde Berg- und Laufsport und entdecke das Trailrunning für Dich. Lass Dich von den abwechslungsreichen Trails begeistern, komm in den Flow des Aufs und Abs und erlebe dabei die traumhafte Naturlandschaft. Oberstdorf eignet sich aufgrund seiner drei Höhenlagen und den abwechslungsreichen Touren ideal für Trailrunning jeden Anspruchs. Einsteigende finden hier genauso ihre optimale Strecke wie auch Fortgeschrittene und professionelle Läuferinnen und Läufer. Mehr zum Thema unter:

oberstdorf.de/trailrunning

GEISSBERG

Länge: ca. 7 km

Höhenmeter: ca. 600 m

Eine Trailstrecke mittlerer Schwierigkeit für fortgeschrittene Läuferinnen und Läufer zum Tiefenbacher Hausberg. Im Frühling wartet hier ein echtes Meer aus Krokusblüten auf Dich.

Strecke: Tiefenbach (Alpenrose/Tourist-Information)
- Lochwiesen - Geißberg - Hintere Falkenberg Alpe
- Vordere Falkenberg Alpe - Lochwiesen - Tiefenbach (Alpenrose/Tourist-Information)

◆ **JOJOS TIPP:** Aufgrund der gut ausgebauten und weitgehend flachen Wegführung ist der familienfreundliche Rundwanderweg auch bei nicht so gutem Wetter empfehlenswert.

Für Deine tägliche Joggingstrecke eignen sich bestimmt auch unsere Spazierwege in Ortsnähe.

oberstdorf.de/spazierwege

◆ **TIPP:** Jedes Jahr finden in Berg- und Tallagen Laufsportveranstaltungen statt. Melde Dich jetzt an!



↑ Jojo in Action

AUF DEN TRAILS MIT JOJO KLEIN

Der erfolgreiche und professionelle Trailrunner sowie ausgebildete Bergwanderführer ist viel auf den Wegen und Trails rund um Oberstdorf unterwegs, um die Natur zu genießen und sich fit zu halten.

oberstdorf.de/interview-jojo-klein

AlpenWellness Oberstdorf

80 Behandlungen

30 Wellness-Packages

... und immer ein Lächeln – Deins.

Klassische Massagen
Paar-Massagen
Thai- / Shiatsu-Massagen
Med. Fußpflege
Physiotherapie
Hamam
Wasser-Schwebeliege
Bäder

Kosmetik-Studio

Das Erlebnis ~ Gesichtsbildung
 mit *annabelle's* bio-veganer Naturkosmetik

Wir sind spezialisiert auf
 klassische Gesichtsbildungen
 & Spezialbehandlungen:

Couperose/Rosazea

Akne

Anti Aging

Lifting

Micro Dermabrasion

Microneedling

Telefonische Termin-
 vereinbarung erbeten!

Weststraße 7 (Allgäu Haus)

87561 Oberstdorf

Mobil 01773 959445

www.alpenwellness-oberstdorf.de

www.annabelle-cosmetic.de

**Sonnen
Studio**

Ab aufs Rad

Rad-Enthusiasten erwartet ein breites Spektrum an Touren und Strecken, das sowohl für klassische Fahrräder, Rennräder, Mountainbikes als auch E-Bikes geeignet ist. Egal, ob Du lieber entspannt durch die Täler radelst oder weitere Touren bevorzugst – in Oberstdorf findest Du die passende Strecke.

ZÄMED DUSS RADKARTE

Unsere Radkarte bietet 19 ausgearbeitete Touren rund um Oberstdorf und seine Ortsteile, inklusive Wegbeschreibungen, Kilometerangaben, Schwierigkeitsstufen und Höhenprofil. Dabei sind alle Basistouren vielseitig variierbar. Auch die digitale Karte hilft Dir bei der Orientierung und Streckenplanung.




MIT RÜCKSICHT UND RESPEKT

Wanderbegeisterte und Radfahrende teilen sich in Oberstdorf einen Großteil der Wege. Ein respektvolles Miteinander und gegenseitige Rücksichtnahme sind daher besonders wichtig, auch im Umgang mit der Natur.

zaemed-duss.de

Anbieter von Service und Verleih sowie E-Bike-Ladestationen findest Du online in unserem Branchenbuch, in der digitalen Karte oder hier im Verzeichnis.



DURCH DIE ORTSTEILE

Länge: 14 km

Höhenmeter: 110 m

Familienfreundlich

Abwechslungsreich führt diese einfache Radtour über sonnige Wiesen und durch schattige Wälder zu den traumhaft gelegenen Ortsteilen Oberstdorfs. Für die Erkundung der Dörfer Rubi und Reichenbach eignet sich kaum etwas besser als das Fahrrad. Auf den einfachen, schön gelegenen Rad- und Wanderwegen lässt sich der Charme der idyllischen Dörfer erleben.

Strecke: Dummelsmoosbrücke – Wiesenweg – Rubi – Reichenbach – Moorbad – Fischen-Au – Illerdamm – Breitachrücke – Oberstdorf

Highlights: Waldspielplatz Reichenbach, Schöllanger Burg, Eichhörchenwald Fischen, Illerursprung

◆ **TIPP:** Wer es etwas sportlicher möchte, wählt anschließend die Tourenvariante Gaisalpe, wo es ab Reichenbach auf etwa 1.126 m hinauf geht.



DURCH DAS OYTAL ZUR KÄSERALPE

Länge: 10,5 km

Höhenmeter: 192 m

Kaum ein Tal ist an Vielseitigkeit mit dem Oytal zu vergleichen. Das Landschaftsbild ist geprägt durch markante Felswände, an denen Wasserfälle ins Tal tosen, durch sanfte Bergwiesen, auf denen im Frühjahr und Herbst Viehherden grasen, und über all dem thronen majestätisch die Gipfel der Oberstdorfer Bergwelt. Über den Dr.-Hohenadl-Weg, geht es mit dem Fahrrad hinein ins Tal bis zum Oytalhaus oder noch weiter, vorbei am Stuibenfall bis hinauf zur Käseralpe.

Strecke: Mühlenbrücke - Gasthof Jägerstand - Dr.-Hohenadel-Weg - Oytalhaus - zurück über Kühberg

Highlights: Oybach, Seewände, Blick auf Höllhörner und den Großen Wilden

◆ **TIPP:** Eine ambitionierte und konditionell anspruchsvolle Variation geht vom Oytal über die Untere Gutenalpe weiter hinauf zur Käseralpe. Denkt stets auch an den Rückweg und die Beschaffenheit Eurer Bremsen, da der Rückweg sehr steil ist.



INS ROHRMOOS ZUR PIESENALPE

Länge: 29,3 km

Höhenmeter: 480 m

Hat man die alten Kapellen und tiefen Schluchten passiert, erreicht man in nur wenigen Fahrminuten die europäische Wasserscheide (Rhein/Donau). Von der Alpe Osterberg geht es um den Engenkopf herum, über die Alpe Dornach bis zum Eingang der Breitachklamm. Auf diesem Streckenabschnitt eröffnen sich immer wieder grandiose Ausblicke in das benachbarte Kleinwalsertal. Wiederholt sind steile Wegabschnitte zu befahren, ein entsprechendes Maß an Fahrkönnen ist daher notwendig.

Strecke: Breitachbrücke Oberstdorf - Tiefenbach - Alpenrose - Rohrmoostal - Rohrmoos - zurück über die Alpe Osterberg - um den Engenkopf - Breitachklamm - Oberstdorf

Highlights: Eine der ältesten Holzkapellen Deutschlands im Weiler Rohrmoos, Ausblick von der Alpe Osterberg ins Kleinwalsertal

◆ **TIPP:** Bei der Variante über die Piesenalpe, verläuft die Strecke malerisch gelegen bis hoch zur Sennalpe auf 1.455 m.



Noch mehr Tourenvorschläge findest Du online.

oberstdorf.de/rad-bike

Die Lederhose



EIN KLEIDUNGSSTÜCK MIT SPANNENDER GESCHICHTE

Festtagsgewand, Arbeitskleidung, verbotene Mode. Die Lederhose blickt zurück auf mehrere Jahrhunderte voll bewegter Geschichte. Heute steht die Hose wie nichts anderes für Kultur und Brauchtum im Alpenraum.

Die Idee, sich in Tierhäute zu kleiden, ist nicht neu. Schon Ötzi zog in Hose und Mantel aus Fell durch die Berge. Die Lederhose, wie wir sie uns heute vorstellen, hat ihren Ursprung allerdings in Tirol. Um 1650 kamen viele Tiroler Holzarbeiter auf der Suche nach Arbeit ins Allgäu. Ihre Arbeitskleidung: robuste Hosen aus Leder. Und das nicht ohne Grund: Nicht nur, dass Leder sehr robust ist und nur äußerst selten reißt. Leder hat auch die Eigenschaft bei großer Wärme kühlend zu wirken, während das Material den Träger oder die Trägerin bei Kälte wärmt.

Anfangs konnten sich allerdings nur reichere Allgäuer eine Lederhose leisten, weshalb die meisten Bauern das Kleidungsstück ausschließlich als „Festtagsgewand“ trugen.



So dauerte es einige Zeit, bis sich die Hose in der breiten Bevölkerung durchsetzen konnte. Durch die Verwendung von Schaf- oder Schweineleder, anstatt von Gems- oder Hirschleder, wurde das Kleidungsstück nach und nach erschwinglicher.

Mit steigender Beliebtheit und Verbreitung sollte die Hose 1796 dann sogar für das einfache Volk verboten werden. Ein Verbot, das sich nie durchsetzen konnte, denn auch bei ärmeren Bauern war das Leder inzwischen als Arbeitskleidung äußerst beliebt.

EIN ORT, ZWEI TRACHTEN

DIE GEBIRGSTRACHT

Die Gebirgstracht wurde vor allem durch den Prinzenregenten geprägt. Mit den kurzen Lederhosen und den grünen, edelweißbestickten Hosenträgern werden die Träger sofort als Schuhplattler erkannt. Die Bezeichnung „Schuhplattler“ stammt von den Tänzen, die die aktiven Mitglieder der Gebirgstrachten-Gruppe aufführen.



DIE HISTORISCHE TRACHT

Die historische Tracht stammt in den Grundzügen aus dem 18./19. Jahrhundert. Es wird vermutet, dass besser betuchte Einwohner sich von der ärmeren Bevölkerung abheben wollten und daher eine Festtagskleidung trugen, die sich an der Adelsmode der Barockzeit orientierte. Nach dem großen Brand (1865) ging die historische Tracht verloren, bis zwei Oberstdorfer und eine Oberstdorferin um 1920 anhand alter Schriften und Bilder die Tracht wieder aufleben ließen. Erkennbar sind die Trägerinnen und Träger der Historischen Tracht an ihren unbestickten Lederhosen – auch Bundhosen genannt, die über das Knie gehen, sowie an den roten Hosenträgern.

Sowohl die Gebirgstracht als auch die historische Tracht existieren seit Jahren parallel zueinander.



FÜR TRADITION UND SPORT – ZWISCHEN LEDER UND ZWIRN

Carolina Krumbacher stellt neben den Lederhosen für beide Trachtengruppen auch die Skisprunganzüge für das Team des Deutschen Skiverbands her. Dabei braucht es einige Stunden und zahlreiche Handgriffe bis aus einem einfachen Stück Stoff oder Leder das traditionelle Kleidungsstück oder der passende Sprunganzug entsteht. Der Oberstdorfer Familienbetrieb Leder Eberhart ist einer der wenigen Betriebe, in dem die alte Kunst des Lederhosenmachens noch ursprünglich und in Handarbeit vollzogen wird.

Hier geht's zum Film!



Hochgefühl erleben

AUSFLÜGE, HEIMAT & GENUSS

Dich erwarten besondere Ausflüge, erfrischende Aktivität, sportliche Einblicke, unvergessliche Erlebnisse und die Verbundenheit zur Heimat mit genussvollen Momenten. Lass Dich von sommerlicher Vielfalt begeistern und finde Dein Hochgefühl!



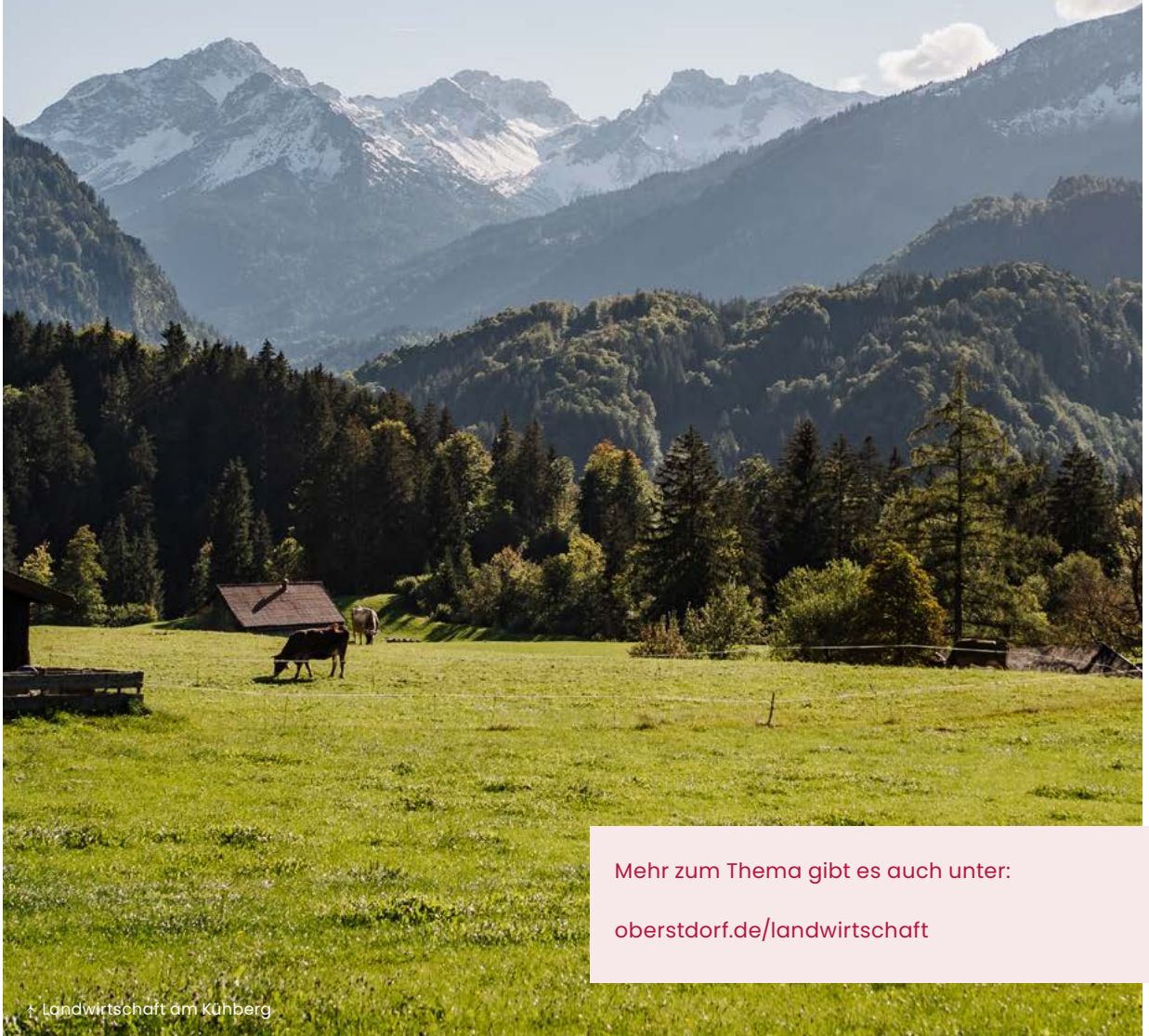


Alp- und Landwirtschaft

MITEINANDER VON MENSCH UND NATUR

Die Alpwirtschaft in Oberstdorf repräsentiert ein harmonisches Zusammenspiel zwischen Mensch und Natur, das seit Jahrhunderten im Einklang miteinander existiert. Die Bewirtschaftung der Alp- und Weideflächen spielt eine zentrale Rolle bei der Förderung der Artenvielfalt. Die Fülle der Pflanzen- und Tierwelt auf den Alpwiesen wird durch die aktive Bewirtschaftung bewahrt und geschützt. Dieser Erhalt der Biodiversität trägt auch zur Gesundheit des gesamten Ökosystems bei. Die Alpwirtschaft ist somit nicht nur Lebensgrundlage für die Alp- und Landwirte, sondern auch ein Modell für nachhaltiges und respektvolles Wirtschaften im Einklang mit der Natur.

Die Region und seine Gäste genießen und schätzen die frischen lokalen Erzeugnisse wie Käse, Milch und Fleisch. Es gibt doch nichts über ein leckeres Stück Bergkäse bei der Einkehr!



↑ Landwirtschaft am Kühberg

Mehr zum Thema gibt es auch unter:

oberstdorf.de/landwirtschaft



TIERISCHE FREUDE IN DEN GASSEN

Die Gassenkühe sind unterwegs

Nach dem langen Winter freuen sich die Tiere sichtbar darauf, wieder täglich auf den saftigen Weiden zu grasen. Ohrenwackeln, Schwanz aufstellen – alles Zeichen für tierische Freude. Und diese ist für jeden sichtbar, der sich morgens und abends in den Gassen von Oberstdorf aufhält. Denn durch die Gassen werden die Kühe – die sogenannten Gassenkühe – auf die Oberstdorfer Gemeinschaftsweiden am nördlichen und südlichen Ortsrand der Gemeinde geführt. Die Kühe sind Tiere von unterschiedlichen Landwirten. Sie wissen, in welchen Stall sie gehören und finden den Weg zurück so gut wie alleine.

AUF DEN GALTALPEN **Rund 1.600 Jungtiere verbringen dort ihren Sommer**

Ein- bis dreijährige Rinder, die noch keine Milch geben, werden auch Galtvieh genannt. Im Laufe des Sommers treiben die Hirten das Galtvieh immer höher in die Berge, von einer sogenannten Galtalpe zur nächsten. Im Unterschied zur Senalpe, wo die Milch der Kühe an Ort und Stelle weiterverarbeitet wird, ist auf den Galtalpen das Jungvieh unter sich. Galtalpen sind daher in der Regel nicht bewirtschaftet. Dabei werden die Tiere entweder den ganzen Tag über von Kleinhirten gehütet oder der Hirte grenzt das Gebiet großzügig ab. So wird sichergestellt, dass keinem Tier etwas zustößt. Das Galtvieh bleibt häufig zunächst ein bis zwei Wochen im Umfeld der am tiefsten gelegenen Hütte. Danach geht es auf eine höhergelegene Hütte und in manchen Fällen folgt im Hochsommer auch noch eine weitere Hütte. Diese liegt dann auf höchster Ebene in rund 2.000 Metern.

Dorthin führt keine Straße und kein befestigter Weg mehr. Benötigte Habseligkeiten und Nahrungsmittel müssen von den Hirten selbst nach oben getragen werden.

Traditionell endet mit dem Vihscheid der Alpsommer. Das Galtvieh wird an diesem Tag von den Galtalpen wieder zurück ins Tal getrieben. Am Scheidplatz teilt sich die Herde und die Eigentümerinnen und Eigentümer können ihre Jungrinder in den eigenen Stall zurückbringen.

Der Vihscheid findet jedes Jahr Mitte September statt. Alle Infos zum Vihscheid gibt es online auf:

oberstdorf.de/vihscheid

BEWIRTSCHAFTETE ALPEN IN OBERSTDORF

NAME	STANDORT
Aibele-Alpe	im Rohrmoostal, hinter der Wasserscheide
Alpe Bierenwang	an der Südostflanke des Fellhorns (ganzjährig)
Alpe Osterberg	südlich vom Rohrmoos am Hörnlepass gelegen
Alpe Schattwald 	im idyllischen Rohrmoostal gelegen
Breitengehren Alpe 	direkt am Rappenalpbach im Rappenalptal
Buchrainer Alpe 	am höchsten Punkt des gleichnamigen Anstiegs, am Anfang des Rappenalptales
Dietersbachalpe	idyllisch zwischen Höfats und Kegelkopf gelegen
Alpe Eschbach 	am Talboden des Stillachtales südlich von Birgsau gelegen
Hintere Traufbergalpe	im wildromantischen Traufbachtal
Käseralpe	am Talabschluss des Oytals am Fuße der Höfats gelegen
Lugenalpe	liegt oberhalb des Oytals auf dem Weg zum Hahnenkopf
Alpe Oberau 	liegt kurz hinter Spielmannsau zwischen Traufberg und den Wildgundköpfen
Peters Älepe	auf dem Weg von Einödsbach zur Rappenseehütte
Piesenalpe 	im Rohrmoostal, am Piesenkopf gelegen
Alpe Schlappold 	in der Nähe des gleichnamigen Sees unterhalb vom Schlappold- und Söllerkopf
Schrattenwang Alpe 	unterhalb des Söllerkopfes in der Nähe der Söllereckbahn Bergstation
Seealpe	im Gebiet der Nebelhornbahn (nähe Station Seealpe) und am Seealpsee
Sölleralpe 	unterhalb des Grates zwischen Söllerkopf und Söllereck gelegen
Untere Gutenalpe	inmitten des schönen Oytals in der Nähe des Oybaches
Sennalpe 	Änderungen vorbehalten, Bewirtschaftung ist abhängig von der Alpfahrt und dem Viehscheid. Frühester Beginn Anfang Mai bis maximal Ende Oktober.

Mehr zum Thema gibt es auch unter:

oberstdorf.de/bewirtschaftete-alpen



Schöffel **LOWA**
STORE

OBERSTDORF
OSTSTRASSE 26
Mo – Fr 10 – 19 Uhr
Sa 10 – 18 Uhr

Schlendern & schlemmen

EINKAUFEN & KULINARIK

Unser Dorfkern verbindet alpinen Charme mit kleinstädtischem Flair und lädt zu einem einzigartigen Einkaufs- und Genusserlebnis ein.

Es ist für uns nicht nur ein Ort zum Einkaufen und Essen, sondern auch ein Ort, an dem Tradition und Moderne in harmonischem Einklang miteinander stehen und Dich zum Verweilen und Entdecken einladen.

Das Ortszentrum erstrahlt im Sommer in einer besonders einladenden Atmosphäre. Die farbenfrohe Blumenpracht entlang der Straßen macht Sommerlaune, während die Sonne die idyllischen Plätze und Straßen in ein warmes Licht taucht und die Bergspitzen zum Greifen nah sind. Das angenehme Klima ermöglicht Dir, das einladende Flair der Region in vollen Zügen zu genießen.

Nach einer ereignisreichen Bergtour oder einem entspannten Einkaufsbummel kannst Du Dich in gemütlichen Biergärten und Terrassen kulinarisch verwöhnen lassen. Das Dorf wird zum belebten Treffpunkt, wo Einheimische und Gäste gleichermaßen die warmen Tage ausgiebig genießen.

Die Straßen bieten eine Vielzahl von individuellen Boutiquen, traditionellen Handwerksläden und modernen Geschäften, die mit regionalen Produkten und exklusiven Waren aufwarten. Beim Bummel durch die schönen Gassen offenbart sich eine harmonische Mischung aus Tradition und Innovation.



Die kulinarische Vielfalt lässt keine Wünsche offen und keinen Magen hungrig. Gemütliche Cafés, urige Wirtshäuser und gehobene Restaurants prägen das gastronomische Angebot. Hier kannst Du die Fülle der Allgäuer Köstlichkeiten voll auskosten. Die zahlreichen Veranstaltungen im Freien, von Konzerten über Märkte bis zu traditionellen Darbietungen, präsentieren zudem eine bunte Palette an kulturellen Erlebnissen.

Entspannung pur verspricht unser Dorf mit seinen friedlichen Plätzen und grünen Oasen. Umgeben von imposanten Berggipfeln, bietet es Dir eine einladende Atmosphäre zum Verweilen. Der Kurpark und der FuggerAktivPark laden zu gemütlichen Spaziergängen und Erholung sowie Aktivität ein, während auch eine Boule-Bahn und das Schachspielen den Urlaubstag erfüllen. Für die Kleinsten bringt der Dorfspielplatz große Freude beim Spielen und Toben.

! TIPP

Du brauchst noch die passende Ausrüstung für Dein nächstes Abendteuer in den Bergen? In den Geschäften vor Ort erhältst Du die besten Angebote und fachkundigste Beratung.

oberstdorf.de/einkaufen

! WUSSTEST DU, DASS ...

... unser Ortszentrum sehr barrierearm ist und Du auch mit Einschränkung mühelos unterwegs sein kannst?



TOTAL LOKAL

Rezepte und Inspiration

Du schmeckst die Kräuter, die frische Milch und die saftigen Wiesen. In den Geschäften vor Ort oder an einem der Käse- und Milchautomaten kannst Du leckere Oberstdorfer Milchprodukte kaufen. Bleibt die Frage: Mit nach Hause nehmen oder gleich vernaschen? Für den Oberstdorf-Genuss für zu Hause findest Du online leckere Rezepte zum Nachkochen. Wie wäre es mit Kässpätzlen, Kaiserschmarrn, Kaspressknödel, Krautkrapfen oder Käseschnitten?

oberstdorf.de/rezepte

! TIPP

Egal ob im Ort, im Tal oder unterwegs – online findest Du Deine nächste Lieblingseinkehr.

oberstdorf.de/essen-trinken

ANZEIGE

SONNEN-TERRASSE MIT BLICK AUF DIE OBERSTDORFER BERGWELT

FRISCHE WILDKRÄUTER AUS EIGENEM GARTEN...

Weinklause Superior
Hotel - Restaurant

Familiengeführtes ***Hotel & Restaurant
Prinzenstraße 10, 87561 Oberstdorf
Infos & Reservierungen unter: 08322/9693-0 oder info@weinklause.de
täglich geöffnet, barrierefrei & rollstuhlfreundlich
www.weinklause.de

Wo der Sport zu Hause ist

Nicht nur im Winter sind die Sportanlagen Treffpunkt und Highlight für alle Wintersportfans. Im Sommer bieten sie Erlebnis und Mitmachangebote für Groß und Klein sowie einen spannenden Blick hinter die Kulissen oder einen überragenden Ausblick.



↑ Skispringer beim Night Race

ZWEI SCHANZEN – ZWEI MAL ERLEBNIS PUR

ORLEN ARENA OBERSTDORF/ALLGÄU

Skispringen hautnah erleben

Besichtige eine der schönsten Skisprunganlagen der Welt, den Austragungsort der Vierschanzentournee. Genieße die grandiose Aussicht über die fünf Schanzen der Orlen Arena. Die Aussichtsplattform mit Blick auf Oberstdorf und die umliegende Bergwelt ist bequem mittels Schräg- und Panoramaaufzug zu erreichen. Vom Eingang führt ein kurzer Spaziergang parallel zum Auslauf und zum Walk of Fame des Skispringens zum Schrägaufzug. Mit diesem werden die 85 Höhenmeter hinauf zum Schanzentisch überwunden. Weiter geht's mit dem Lift auf den Sprungturm zur Panoramaplatzform mit herrlichem Blick auf Oberstdorf und die umliegende Berglandschaft. Täglich findet ganzjährig eine Führung statt (Führung ab 8 Personen, Anmeldung erforderlich).

orlen-arena.de

HEINI-KLOPFER-SKIFLUGSCHANZE

Eine von vier Skiflughanglagen weltweit

Faszination Skifliegen – exklusive Einblicke und atemberaubende Ausblicke. Idyllisch im Stillachtal gelegen ist die Flugschanze mit ihrem 72 Meter hohen Schanzenturm ein absolutes Highlight in Oberstdorf. Fühle Dich wie eine Skifliegerin oder ein Skiflieger und besichtige die Heini-Klopfer-Skiflugschanze, eine von nur vier Skiflughanglagen der Welt. Mit einem erfahrenen Guide wirfst Du bei regelmäßigen Führungen einen spannenden Blick hinter die Kulissen der Schanze und erfährst unter anderem die Unterschiede zu einer Skisprungschanze, den Schanzenrekord, das Baujahr der Anlage und vieles mehr (Anmeldung zur Führung erforderlich).

skiflugschanze-oberstdorf.de



↑ Nordic Zentrum Oberstdorf Allgäu

EISSPORTZENTRUM

Faszination Eislaufen auf dem besten Eis Deutschlands

Die Eishallen sind für alle eine Attraktion in Oberstdorf. Das Gefühl der Schwerelosigkeit auf dem Eis ist immer ein besonderes Erlebnis. An der Seite der Profis kannst Du im täglichen Publikumslauf Deine Eislaufkünste austesten. Schlittschuhe gibt es in verschiedenen Größen zum Ausleihen vor Ort. Entdecke die verschiedenen Facetten des Eissports. Werde selbst aktiv, ob beim Eislaufen, Eisstock-/Standlschießen oder Curling.

Live dabei sein – in unseren Hallen finden regelmäßig spannende Veranstaltungen, Schaulaufen mit Spitzensportlerinnen und -sportlern und Wettkämpfe, wie z.B. die Nebelhorn Trophy im September, statt.

eissportzentrum-oberstdorf.de

NORDIC ZENTRUM OBERSTDORF/ ALLGÄU

Moderne Sport-Arena mit attraktivem Ganzjahresangebot

Das Nordic Zentrum wurde im Zuge der FIS Nordischen Ski-WM 2021 modernisiert und bietet als eine der modernsten Anlagen der Welt ganzjährig Sportmöglichkeiten für eine breite Zielgruppe. Das halbkreisförmige Hauptgebäude, das Herzstück der Anlage, wartet mit einem fantastischen Blick auf das Trettachtal und das Stillachtal auf. Unsere Erlebnisberatenden informieren in der Nordic Info über das Aktiv- und Naturerlebnisprogramm, über die Angebote der Berg- und Alpenschulen, über Aktivitäten in der Umgebung und über Lern- und Mitmachangebote. Das Nordic Café bietet Entspannung auf der Terrasse und Inspiration in sportlicher Atmosphäre. Eine Auswahl an Getränken, sowie Speisen und Snacks sorgen für den nötigen Energie-Schub.

Die Rollerbahn mit rund 7 km Länge und drei Streckenabschnitten führt ins Stillachtal, vorbei an einem Gebirgsbach und der Heini-Klopper-Skilflugschanze. Mit unterschiedlichen Schwierigkeitsstufen ist die Rollerbahn für Freizeitsportlerinnen und -sportler zugänglich.

TIPP: Oder teste doch mal Deine Treffsicherheit auf unserer ungefährlichen 20-Meter-Laseranlage – ein realistisches Biathlon-Erlebnis für alle Fans dieser faszinierenden Sportart.

nordic-zentrum-oberstdorf.de

ANZEIGE



Faszination Skifliegen

Exklusive Einblicke & atemberaubende Ausblicke

Barrierefreier Schrägaufzug | Turmaufzug | VirtualReality-Erlebnis | Erlebnisweg | Schanzen-Bistro & Terrasse | Führungen

Öffnungszeiten täglich 09:30 bis 17:30 Uhr

Deutschlands größte Schanze bietet ein spannendes Erlebnis bei jeder Witterung!



OBERSTDORF

Betreiber: Sportstätten Oberstdorf | Roßbichstraße 2 - 6 | 87561 Oberstdorf Bildnachweis: Eren Karaman

Skiflugschanze Oberstdorf

Zimmeroy 1 | D - 87561 Oberstdorf

Tel. +49 8322 / 700 - 5201

info@skiflugschanze-oberstdorf.de

www.skiflugschanze-oberstdorf.de

Heini-Klopper-Skilflugschanze
Deutschlands größte Schanze seit 1949



Wahlfühlhotels FÜR IHREN SOMMERURLAUB

🔍 Hotels mit Frühstück in Oberstdorf

- > familiäre Atmosphäre
- > reichhaltiges Frühstücksbuffet
- > individuelle Urlaubstipps
- > wechselnde Gaumenfreuden
- > abendliche Ruhe



Bild (c) Ok Berobahnen



Hotel garni Kappeler-Haus ***

BERGBAHN
OPTIONAL

Zentrales Naturerlebnis! Das im Herzen von Oberstdorf gelegene Hotel Kappeler-Haus mit einzigartigem Bergpanoramablick ist idealer Ausgangspunkt für alle Wanderer, Radfahrer und Mountainbiker.

www.kappeler-haus.de




Hotel garni Rubihaus ***



Durch die zentrale und ruhige Lage ist das familiengeführte Hotel ein optimaler Ausgangspunkt für alle Unternehmungen in und um Oberstdorf. Die Bergbahnen, Sauna und die Parkplätze am Haus stehen jedem Gast kostenfrei zur Verfügung.

www.rubihaus.de



Hotel garni Tannhof ***



Lassen Sie sich von der traumhaften Panoramalage des Wohlfühlhotel Tannhof mit wunderschönem Blick auf die Oberstdorfer Berge begeistern. Erholung und Entspannung bietet das Schwimmbad mit Sauna. Highlight: gratis Bergbahn-Nutzung, Teatime und große Gartenterrasse.

www.hotel-tannhof.de




Hotel garni Geldernhaus ***S



Entdecken Sie das historische Flair im Geldernhaus. Das liebevoll restaurierte Landhaus aus 1911 verbindet traditionellen Charme mit modernem Komfort. Genießen Sie außerdem die unbegrenzte Nutzung der Bergbahnen, außerdem erwartet Sie die 5-Sterne Anbindung an das Franks gegenüber.

www.geldernhaus.de




Hotel garni Gerberhof ***S

BERGBAHN
OPTIONAL

Immer offen und herzlich. Genießen Sie Ihren Urlaub in unserem familiär geführten Haus. Unser Wohlfühlambiente im schönen Süden von Oberstdorf mit herrlichen Blick auf die Bergwelt wird Sie verzaubern.

www.gerberhof.de



Hotel garni Schellenberg ****

BERGBAHN
OPTIONAL

Unweit von (Bus-)Bahnhof und Fußgängerzone entfernt begrüßt Sie das familiäre Wellnesshotel Schellenberg. 28 Zimmer in modern alpinem Stil und eine brandneue Wellnesslandschaft auf über 350 m² warten auf Sie.

www.schellenberg-oberstdorf.de

Informationen und Buchung unter:
www.oberstdorf-garni-hotels.de



Volltreffer – Im Bann der Bälle

GOLFSCHLÄGER, TENNISBALL & BOULEKUGEL IM EINSATZ

Wir lassen die Bälle rollen und die Schläger schwingen bei sportlicher Vielfalt und Freizeitaktivitäten für jeden Geschmack.



GOLF

Golfvergnügen auf dem südlichsten Platz Deutschlands

Kaum anderswo ist die Freude am Golfsport und das pure Naturerlebnis so eindrucksvoll miteinander verbunden wie in der alpinen Umgebung der 9-Loch-Anlage des südlichsten Golfplatzes Deutschlands. Traumhaft gelegen inmitten der Berge auf ca. 950 Metern im malerischen Trettachtal locken spektakuläre Abschläge vor atemberaubender Bergkulisse, abwechslungsreiche Fairways, natürliche Bach- und Flussläufe und schattige Wälder. Nach der Runde wartet ein kühles Getränk auf der Sonnenterrasse des Café Gebroibe auf Dich. Auch nach dem Wandern oder Radfahren bist Du zur Einkehr herzlich willkommen.

golfclub-oberstdorf.de

! TIPP

Wie wäre es mit der Teilnahme an der Vierplätzetournee? Bei diesem Event gibt es sogar einen Abschlag von der Skiflugschanze!




TENNIS

Auspowern im Urlaub

Die zentral im Ortskern gelegene Tennisanlage am Fuggerpark eröffnet Dir während dem Match einen traumhaften Blick auf die Berge. Die moderne Tennisanlage mit wunderschönem, historischem Clubhaus bietet fünf gepflegte Turnier-Sandplätze und den Verleih von Schlägern und Bällen. Die Anlage ist von Mai bis Oktober in Betrieb. Einmal die Woche findet ein Tennis-Treff für Oberstdorfer Gäste statt. Die Leihausrüstung ist bereits in der Platzgebühr enthalten. Um Voranmeldung bis zum Vortag des Treffs wird gebeten.

oberstdorf.de/tennis



BOULE-BAHN

La boule = die Kugel, der Ball

Die Boule-Bahn ist Treffpunkt und Aktivität für Jung und Alt. Sie befindet sich im östlichen Kurparkbereich. Boule wird von zwei Mannschaften, bestehend aus ein bis drei Spielern, gegeneinander gespielt. Ziel ist es, mit den eigenen Kugeln möglichst nah an die Zielkugel zu gelangen. Boule-Kugeln können unter der Woche in der Tourist-Information im Oberstdorf Haus und am Wochenende im Café im Oberstdorf Haus ausgeliehen werden.

Volle Fahrt

VORAUSS RASANTES RODELN BIS SANFTES SCHWEBEN

Wenn Nervenkitzel auf Entschleunigung trifft und Du von der Idylle zum Adrenalinrausch übergehst, dann hast Du die Wahl zwischen vielseitigen Erlebnissen, die Dich voranbringen.



ALLGÄU-COASTER

Die Ganzjahresrodelbahn am Söllereck verläuft über eine Länge von 850 Metern innerhalb einer kurvigen Strecke mit eingebauten Sprüngen und Wellen. Die Zweisitzer erreichen eine Geschwindigkeit von bis zu 40 km/h. Mithilfe der Bremsen kannst Du selbst Dein Tempo bestimmen. Mit einer VR-Brille können Mitfahrende in fremde Welten und rasante 3D-Abenteuer eintauchen. Auch bei regnerischem und kaltem Wetter ist die Fahrt erlebnisreich und Du bist sicher unterwegs. Regnet es, werden einfach die Plexiglas-Schutzhauben über den Schlitten gestülpt und Du bleibst trocken.

ok-bergbahnen.com/allgaeu-coaster

BERGROLLER IM OYTAL

Nach einer anstrengenden Bergtour oder einem gemütlichen Spaziergang ins Oytal bietet der Rollerbetrieb Heckmair einen einzigartigen Service. Fahr die Strecke von ca. 7,5 km zurück nach Oberstdorf mit dem Roller! Dieses Angebot kannst Du ab 15:00 Uhr von ca. April bis November nutzen.

oberstdorf.de/bergroller



GLEITSCHIRMFLEGEN

Freunde des Drachen- und Gleitschirmfliegens finden in Oberstdorf beste Bedingungen vor. Eine Flugschule vermittelt das nötige Wissen, um mit dem Grundkurs kleinere Höhen selbstständig zu fliegen oder mit dem Fortgeschrittenenkurs in alle Höhen aufzusteigen. Möchtest Du das Gefühl des Fliegens einmal testen und Oberstdorf aus der Vogelperspektive sehen, traust Dich aber nicht allein in die Lüfte? Dann ist ein Tandemflug mit einem routinierten Piloten genau das Richtige für Dich. Anbieter findest Du hinten im Verzeichnis. Worauf wartest Du?

oberstdorf.de/gleitschirmfliegen

! TIPP

Besuche am Söllereck auch den Kletterwald im Hochseilgarten mit verschiedenen Parcours.

ok-bergbahnen.com/kletterwald-allgaeu



KUTSCHFAHRT

Mit gemütlichen 2 PS fährst Du in einer Pferdekutsche in die Idylle der Seitentäler. Auf dem Programm stehen beispielsweise Fahrten ins Oytal, nach Spielmannsau oder zum Christlessee. Vor Ort hast Du jeweils ca. 2 Stunden Aufenthalt, in denen Du Ausflugslokale besuchen, die Gebiete erkunden oder einfach die Natur genießen kannst. Im Raum Tiefenbach und ins Rohrmoostal werden ebenfalls Ausflugsfahrten angeboten.

oberstdorf.de/kutschfahrten



MARKTBÄHNLE

Das Marktbahnle ist die bequemste Möglichkeit, Deinen Urlaubsort und dessen reizvolle Umgebung kennenzulernen. Gemütlich lässt Du Dich auf den täglichen Rundfahrten durch Oberstdorf fahren. Das Panorama der Bergwelt entdeckst Du auf den Ausflugsfahrten in die umliegenden Täler und Dörfer. Während der Aufenthalte kannst Du bei Kaffee und Kuchen oder bei einem gemütlichen Spaziergang die Umgebung genießen. Den Fahrplan gibt es online.

marktbaehnle.de

ALPENSPORT

OBERSTDORF



Neue Skischule
Oberstdorf

hoerner
bike

> SOMMER & WINTER
ALPENSHOP MIT KIOSK
SPORTEQUIPMENT & ZUBEHÖR
VERKAUF VON NEU- & GEBRAUCHTARTIKEL

> SOMMER
E-BIKE & BIKE
VERLEIH & VERKAUF
NEU & GEBRAUCHT

> WINTER
SCHNEESPORTSCHULE
VERLEIH & VERKAUF
SERVICE

> alpensportoberstdorf.de

Nebelhornstraße 61
87561 Oberstdorf
Tel +49 8322 3372
info@alpensportoberstdorf.de

Kornau, Wanne 54
(direkt an der Talstation Söllereck)
87561 Oberstdorf
Tel +49 8322 5154



NEU SOMMER 2024
JETZT AUCH IN FISCHEN IM ALLGÄU

> hoernerbike.de

Burgstraße 5
87538 Fischen im Allgäu
Tel +49 8326 366011
info@hoernerbike.de



UNSER ANGEBOT FÜR SIE

QR-CODE scannen und online buchen

> 10% ONLINE-RABATT

E-BIKE & BIKE VERLEIH

> 4 TAGE FAHREN, NUR 3 BEZAHLEN

Erleben, lernen verstehen

MUSEEN & GALERIEN

Wie Berge entstehen und der Skisport geprägt wurde – abtauchen in die Welt der Bergbauern, Urgesteine und Geologie.

Wie haben die Menschen das hier im Dorf eigentlich früher mit dem vielen Schnee gemacht? Ab wann gab es Ski, und waren die Berge schon immer da? Oberstdorf bietet Dir nicht nur die Weitsicht und den Ausblick, sondern auch einen tiefen Einblick in Hintergründe und spannende Geschichten.

DAS HEIMATMUSEUM

Ein Schatz der Geschichte

Das Heimatmuseum befindet sich in einem alten ursprünglich erhaltenen Oberstdorfer Haus aus dem 17. Jahrhundert. 1932 wurde in den historischen Räumen das Museum eingerichtet und bis heute laufend vergrößert. Unter anderem wird veranschaulicht, wie die Bewohner unseres Bergdorfes überlebten, die Alpen bewirtschafteten, die ersten Gäste auf die Gipfel führten oder das Skifahren erlernten. „In den Schuhen der Oberstdorfer“: Außerdem findest Du hier den größten Lederskischuh der Welt, mit über drei Metern Länge und eineinhalb Metern Höhe.


heimatmuseum-oberstdorf.de

ORTE FÜR KUNST UND KULTUR

In außergewöhnlichen Räumlichkeiten kommen Kunstwerke besonders zur Geltung. Der Besuch im Kunsthaus Villa Jauss und der Galerie im Trettachhäusle verspricht unter anderem ausgewählte zeitgenössische Kunst, kulturelle Ausstellungen und Veranstaltungen von Künstlerinnen und Künstlern aus der Region und der ganzen Welt – mit viel Liebe zum Detail.

galerie-oberstdorf.de

villa-jauss.de



↑ Das Heimatmuseum in der Oststraße

DIE BERGSCHAU

Aktiv und spannend: Die Entstehungsgeschichte der Berge

Die Bergschau vermittelt Dir auf spannende und aktive Art die Evolution von Flora und Fauna der Allgäuer Alpen, die Entstehungsgeschichte der Berge, Gletschergeschichte und die Zusammenhänge zwischen Mensch und Natur. Eines der vier Bergschau-Zentren befindet sich im Alten Rathaus in Oberstdorf. Erfahrene Bergschau-Betreuer stehen vor Ort für Fragen und Auskünfte bereit. Neben den Bergschau-Zentren mit naturkundlichen Dauerausstellungen sind im Sommer 11 Bergschau-Infopunkte in der Natur zu besichtigen und fünf Bergschau-Wege zu erwandern.

bergschau.com

1803[®]

BORN IN THE ALPS[®]



LIEBEVOLL DESIGNT
IN OBERSTDORF –
DORT WO UNSER
HERZ SCHLÄGT.





Erlebnisse für Kinder & die ganze Familie

UNTERWEGS MIT NORDI

Erlebt gemeinsam mit mir, dem kleinen Eichhörnchen Nordi, tolle Abenteuer. In Oberstdorf ist immer etwas los – ob Sommer oder Winter, in den Ferienzeiten oder in etwas ruhigeren Monaten. Geht mit mir gemeinsam auf Tour, ich zeige Euch mein Oberstdorf und alles, was Ihr dort erleben könnt.



NORDI-ERLEBNISHEFT

Das Erlebnisheft zum Entdecken und Abenteuer erleben.

Mit meinem Erlebnisheft im Urlaub spannende Momente erleben, Fragen beantworten und Rätsel lösen. Ab 10 gesammelten Nordi-Stickern gibt es in den Tourist-Informationen eine Überraschung. Das Heft ist unbegrenzt gültig, also über mehrere Urlaube hinweg nutzbar.

ENDLICH FERIEN!

Mein Erlebniskalender bietet vielfältige Aktivitäten wie Heubasteln, Töpfern, Pizza backen, actionreiche Fahrten mit dem Allgäu-Coaster und Schlittschuhlaufen im Eisstadion. Erlebt Ausflüge zu den Skischanzen, beobachtet den Käser beim Käsemachen und entdeckt die Natur auf einer Schnitzeljagd oder Erlebniswanderung. An Ostern suchen wir bei den Oberstdorfer Osterspielen sogar gemeinsam nach Nestern und Eiern.

Bucht Euch jetzt Euer Programm und schaut, was in Oberstdorf los ist, wenn Ihr mich besuchen kommt!

oberstdorf.de/kinderferienprogramm



FAMILIENZEIT

Auf unserer Website haben mein Team und ich für Euch alle Infos, Tipps und Ausflüge für Euren Familienurlaub aufgeschrieben. Klickt Euch rein!

Es sind auch tolle Spielplätze dabei.

oberstdorf.de/familie



Erlebnisvielfalt pur

ENTSPANNUNG, GLÜCKSMOMENTE UND ABENTEUER

Im Urlaub geht es nicht nur darum, Orte zu sehen, sondern auch unvergessliche Erlebnisse zu schaffen. Ob aktiv und sportlich, informativ oder etwas für alle Sinne, allein oder gemeinsam – unsere Erlebnisse bringen Dir nicht nur die lokale Kultur und Natur näher und liefern Entspannung oder Action, sondern schaffen auch bleibende Erinnerungen. Mach Deinen Urlaub zu etwas Besonderem, indem Du in die Welt der einzigartigen Erlebnisse eintauchst!



! TIPP

Mit Deiner Gästekarte sind viele Angebote stark vergünstigt oder kostenfrei.

**Erlebnisrausch:
Dein Ticket zur Glückseligkeit!**

oberstdorf.de/erlebnisse



FÜR ALLE SINNE

Finde Ausgleich für Körper, Geist und Seele. Erfahre die Kraft des Yoga, erlebe die Harmonie der Elemente, spüre die Bergluft bei Atemübungen oder lasse beim Qigong die Energie durch den Körper fließen. Ob Du Entspannung, Vitalität oder spirituelle Erfahrungen suchst – unsere Mentoren begleiten Dich auf diesem Weg zur inneren Balance an besonderen Plätzen in unserer Umgebung.

FÜR WISSBEGIERIGE

Entdecke mit unseren Führungen Neues und stille Deine Neugier! Erlebe die Dorfgeschichte des Ortes, erkunde die Sportanlagen wie die Skiflugschanze, die Skisprungarena oder das Nordic Zentrum, oder tauche ein in die Welt der Heilkräuter. Unsere Guides teilen begeistert ihr Wissen und führen Dich an spannende Orte.

FÜR AKTIVE

Ob entspannte Wanderungen, abenteuerliche Berg- und Klettertouren, E-Bike-Touren in den Sonnenuntergang, actionreiches Rafting oder Schnupperkurse im Trailrunning oder Biathlonschießen – für jeden ist etwas dabei. Freue Dich auf unsere Guides und die Kraft der Bewegung und der Natur.

FÜR KIDS UND FAMILIEN

Entdeckt mit der Familie unser vielseitiges Kinderprogramm! Von Ponyreiten bis zu kreativem Heubasteln bieten wir spannende Aktivitäten. Unsere erfahrenen Kinderbetreuer und Nordi freuen sich darauf, mit Euch eine bunte Palette an Erfahrungen zu sammeln!

Schaut rein in unser Kinderferienprogramm auf:

oberstdorf.de/kinderferienprogramm



Franks

ZEIT BEI FREUNDEN

ZWISCHEN GIPFELN UND TIEFENENTSPANNUNG

5 Sterne, ein spektakuläres Alpenpanorama und eine Gastgeberfamilie der besonderen Art – das ist im Hotel Franks in Oberstdorf die Formel zum Urlaubsglück. Garniert mit fast grenzenlosen Aktivitäten in der Natur, hochwertiger Kulinarik und einer der größten Wellnesslandschaften des Allgäus erleben Sie hier Urlaubsmomente, die sich so lässig, echt und entspannt anfühlen, wie eine wunderbare Zeit bei Freunden.

Wir freuen uns auf Ihren Besuch. Ihre Familie Frank.

ERHOLUNG IM FRANKS

Wellness & Spa

Nach einem Tag voller Abenteuer genießen Sie unseren großzügigen Wellnessbereich. Tauchen Sie ein in eine Welt der Entspannung und des Wohlbefindens, die speziell darauf ausgerichtet ist, Körper und Geist zu regenerieren.



**DAY
SPA**

FRANKS

WOHLFÜHLZEIT
Entspannen
BEI FREUNDEN

ERFRISCHUNG IM FRANKS

Ihr neuer Lieblingsplatz

Ein Ort, wo elegante Atmosphäre auf kreative Cocktails trifft. Genießen Sie in stilvollem Ambiente einen Abend, der in Erinnerung bleibt. Hier ist jeder Schluck ein Erlebnis – Ihr neuer Lieblingsort.



VERWÖHNZEIT
Genießen
BEI FREUNDEN

ROCO

BAR

Hotel Franks | Sachsenweg 11 | 87561 Oberstdorf | T +49 8322 7060 | info@hotel-franks.de

Wasser marsch!

VON SEEN, FLÜSSEN UND REISSENDEN STRÖMEN

Rein ins kühle Nass – das bereitet uns im Sommer große Freude! Nach einem Tag in den Bergen in den See zu springen oder an heißen Tagen am Fluss entlang oder durch die kühle Klamm zu wandern, erfrischt Körper und Geist gleichermaßen.



FREIBERGSEE

Plantschen und Boot fahren

Der Freibergsee ist dank seiner erhöhten Lage und der ausgezeichneten Wasserqualität eine besondere Badestelle. Du kannst Dich auf eine großzügige Liegewiese und Wassertemperaturen von bis zu 25 °C in Deutschlands südlichstem Naturbad freuen. Die Kleinen toben auf dem Piraten-Spielplatz und am Bootsverleih stehen Ruder- und Tretboote bereit. Außerdem gibt es einen Sprungturm und eine Badeinsel sowie ein Nichtschwimmerbecken. Für Dein leibliches Wohl sorgt der Kiosk und das Restaurant mit großer Terrasse.

Der See liegt auf 930 m Höhe und ist mit rund 18 ha Wasserfläche der größte Allgäuer Hochgebirgssee. Die maximale Wassertiefe des Sees beträgt ca. 25 m.



MOORBÄDER

Baden in natürlicher Heilkraft

Beim Badespaß für die gesamte Familie, beim Relaxen in der Sonne oder beim Schwimmen im gesunden Moorwasser erlebst Du Entspannung und Regeneration mitten in der Natur des Mooregebiets. Die großzügigen Liegewiesen bieten sowohl für Familien mit Wunsch nach gesichertem Badevergnügen als auch für Ruhesuchende ein Plätzchen im Schatten. Kaffee, Snacks und das Sommer-Eis holst Du Dir bequem im Kiosk oder Restaurant. Besuche das Moorbad in **Oberstdorf** und in **Reichenbach**.

Durch die Selbstreinigungskraft des Naturwassers kommen die Moorbäder, im Unterschied zu den meisten anderen Freibädern, ohne chemische Zusätze aus. Die gesundheitsfördernden Eigenschaften von Moor wirken sich außerdem positiv auf das körperliche Wohlbefinden aus. Gespeist werden die Bäder von frischem Quellwasser aus den Bergen und mehreren Grundwasserquellen.

❖ TIPP

Eine Wanderung um den See gehört zu einer der schönsten Touren auf mittlerer Höhenlage. Verbunden mit einem Blick vom Turm der Ski-flugschanze ist das Dein perfekter Sommertag!

oberstdorf.de/naturbad-freibergsee

❖ WUSSTEST DU, DASS ...

... das Moorbad Oberstdorf das einzige Freibad mit Denkmalschutz in Schwaben ist? Mehr zur Geschichte des Moorbads kannst Du in unserem Heimweh-Blog nachlesen.

heimweh.blog/das-moorbad-oberstdorf



WILDWASSER

Action auf dem Wasser

Ein einmaliges Erlebnis in Oberstdorf bieten Canyoning und Rafting-Touren im klaren Quellwasser unserer Berge. Verschiedene Schluchten und Flussabschnitte rund um Oberstdorf ermöglichen Spaß und Action für jedes Niveau. Anbieter von geführten Wildwasseraktivitäten und ausgebildete Guides findest Du hinten im Verzeichnis.

! TIPP

An den Trinkwasserbrunnen im Kurpark und im Fuggeraktivpark kannst Du kostenlos Deinen Durst stillen!

WUSSTEST DU, DASS ...

... Oberstdorfer Wasser mit seinem außergewöhnlich niedrigen Natriumgehalt besonders wohltuend ist?

Aufgrund der Qualität können sogar Bluthochdruck und Kreislauferkrankungen gemindert sowie der Stoffwechsel beschleunigt werden. Es ist dank seiner geringen Nitrat-, Nitrit-, Sulfat- und Fluoridwerte auch bestens geeignet für die Diätküche sowie zur Zubereitung von Säuglingsnahrung.



KNEIPPEN – VITALISIERENDES WASSER

Ganz nach den Lehren von Pfarrer Kneipp sind die Wasseranlagen kleine Wellness-Oasen inmitten der Natur. Während einer Wanderung können sie erfrischend wirken und Dir neue Kräfte für den weiteren Weg verleihen.

Wassertretanlagen (mit Armbad)

- ◇ Im FuggerAktivPark
- ◇ In den Öschwiesen
- ◇ Im Moorbad Oberstdorf
- ◇ Am Mühlacker

Armbad

- ◇ Wanderweg Oberstdorf – Schöllang
- ◇ Wanderweg Renksteg – Freibergsee

oberstdorf.de/kneipp

Zwischen Fels & Fluss

DIE BREITACHKLAMM

Die tiefste Felsenschlucht Mitteleuropas

„Da wallet und siedet und brauset und zischt“ – das Wasser der Breitach durch die enge Schlucht mit fast hundert Meter hohen, senkrechten und überhängenden Wänden, stürzt donnernd über hohe Felsbänke, sprudelt durch tiefe Gumpen und versprüht sich in feinste Tröpfchen, in denen das Licht spielt. Manche der düsteren Klammwände haben noch nie das Sonnenlicht gesehen. Auch an regnerischen Sommertagen lohnt sich ein Besuch der „großen Zwing“: Auf dem gut gesicherten Wanderweg durch die tiefe Schlucht kannst Du an solchen Tagen die Kraft des Wassers noch eindrucksvoller erleben!

Ein Besuch der Klamm lässt sich außerdem bestens mit weiteren Wanderungen verbinden. Eine davon ist der beliebte Rundwanderweg über den „Zwingsteg“, einer Brücke, die in schwindelerregender Höhe die Klamm überquert, oder die Wanderung hinauf zur Walserschanz.

Der Wanderweg durch die Breitachklamm ist gut gesichert. Trotzdem solltest Du keinesfalls auf festes Schuhwerk verzichten! Der Breitachklammverein bietet interessierten Gruppen, nach Vereinbarung, auch Führungen mit einem modernen Audio-Hörsystem an.

MIT DEM BUS ZUR KLAMM

Lass Dein Auto beruhigt stehen. Die Buslinie 44 bringt Dich vom Busbahnhof in Oberstdorf nach Tiefenbach zur Klamm und wieder zurück. Du kannst beispielsweise direkt am Eingang der Klamm aussteigen.

WISSENSWERT

Erkundige Dich bitte vorab, was Dich bei einer Klamm-Begehung erwartet. Nähere Informationen und tagesaktuelle Status-Updates zu Öffnungszeiten, Besuchsbestimmungen, Routen-Optionen inkl. Höhenprofilen, Belegungsübersicht der Parkplätze und einen Link zum Online-Ticket-Shop findest Du online.


breitachklamm.com

! TIPP

In Virtual Reality erlebst Du die tiefste Klamm aus einer ganz neuen Perspektive. Das 360°-Video und weitere spannende Ansichten findest Du unter:

oberstdorf.de/360-vr-die-breitachklamm





**BREITACH
Klamm**



Zugang
mit
**ONLINE-
TICKET!**



www.breitachklamm.com

Alpe Dornach

1.000 Meter ü. d. Meer

Saftig grüne Wiesen

Kuhglockengeläut & Vogelgezwitscher.

Der Blick schweift über das Panorama der Oberstdorfer Berge. Der Duft von frischem Heu liegt in der Luft. Herzlich Willkommen auf der Alpe Dornach. Hier treffen sich Naturgenießer und Genussliebhaber. Um die Aussicht bei hausgemachten Kuchen zu genießen, sich durch die Alpinküche zu probieren oder aber um länger zu bleiben.

In den 15 exklusiven Zimmern und Suiten.

Bis bald auf der Alpe.



Einfach
unzertrennlich
ein Besuch in der
Breitachklamm &
eine Einkehr in der
Alpe Dornach

Echtes Alpgefühl

am Panoramarundwanderweg der Breitachklamm

- große Panoramaterrasse
- Tolle Kinderkarte & Abenteuerspielplatz für unsere kleinen Gäste
- durchgehend warme Küche & keinen Ruhetag
- Rindfleisch in Bio-Qualität aus eigener Aufzucht
- Äplerfrühstück ab 7:30 Uhr
- Parkplätze direkt am Haus

täglich ab 7.30 Uhr bis 23.00 Uhr



SPEISEKARTE



WEBSITE

+49 8322 6630 Sesselweg 16, Oberstdorf, Tiefenbach
www.alpe-dornach.de



Fühl Dich wohl! **DIE URKRÄFTE DER NATUR**

Die Elemente Feuer, Wasser, Luft und Erde mit allen Sinnen bewusst wahrnehmen und erleben – dafür ist Oberstdorf im Sommer ein besonderer Ort. Erfahre Neues durch Achtsamkeit und spüre die Vielfalt der Urkräfte in den Allgäuer Alpen.

ERHOLUNG UND AKTIVITÄT

Die Natur ist die beste Apotheke

Vor über 200 Jahren revolutionierte Sebastian Kneipp die Naturheilkunde durch seine Erkrankung an Tuberkulose. Das ist eine lange Zeit, oder? Auch heute, inmitten des digitalen Trubels und der ständigen Eile, ist die Kneipp-Therapie in Oberstdorf moderner denn je. Und das Beste daran: Die fünf Säulen für ausgewogene Ernährung, sanfte Bewegung, innere Ordnung, wechselhaftes Wasser und Heilpflanzen lassen sich mit Leichtigkeit in den Alltag integrieren.

Ausgewogene Ernährung – regional und frisch

Eine ausgewogene Ernährung basiert auf regionalen und frischen Lebensmitteln. Die findest Du in Oberstdorf an jeder Ecke – sei es bei den Direktvermarktern, an einem Regiomaten, auf dem Wochenmarkt oder im Supermarkt.

Sanfte Bewegung – Natur spüren

Sanfte Bewegung im Heilklima betont die Wichtigkeit regelmäßiger, moderater körperlicher Aktivität. Sei es ein ausgedehnter Spaziergang zum Moorweiher, eine gemütliche Wanderung oder Radtour in ein idyllisches Seitental. Dabei steht nicht sportliche Leistung im Vordergrund, sondern das harmonische Zusammenspiel von Bewegung und Entspannung inmitten der Bergnatur.

Wechselhaftes Wasser – aktivierend und wohltuend

Hydrotherapie, so werden die Wasseranwendungen nach Kneipp bezeichnet. Wusstest Du, dass es insgesamt über 120 verschiedene Anwendungsarten gibt? Vom klassischen Kneippen im Storchengang über einen Gesichtsguss bis hin zu wechselwarmen Anwendungen. Probiere es aus und spüre, wie die Durchblutung gefördert und das Immunsystem gestärkt wird.



Innere Ordnung – Fokus auf die Selbstfürsorge

Innere Ordnung konzentriert sich auf die Balance von Körper und Geist und stellt damit die Selbstfürsorge in den Mittelpunkt. Beantworte für Dich selbst die Frage: Was tut Dir gut? Nimm Dir eine Auszeit und stärke z. B. durch Achtsamkeitsübungen oder Yoga Deine innere Balance.

Heilpflanzen – heimisches Superfood der Natur

Wusstest Du, dass z. B. Thymian bei Erkältung und Melisse bei Schlafbeschwerden hilft? Bei geführten Kräuterwanderungen und Kursen kannst Du altes Wissen über die äußere und innere Anwendung der Pflanzen lernen und für Dich nutzen.

Oberstdorf ist bereits seit 1964 ein anerkannter Kneippkurort und lebt das ganzheitliche Konzept der Kneipp-Lehre. Der FuggerAktivPark inmitten des grünen Zentrums von Oberstdorf vereint alle Elemente von Kneipp. Online findest Du weitere Informationen.

oberstdorf.de/fuggeraktivpark

Mehr zu den Urkräften und Deinem Wohlfühlurlaub in den Bergen findest Du unter:

oberstdorf.de/gesundheit

Auf Entdeckungsreise

WEGE UND ORTE MIT GROSSARTIGEN GESCHICHTEN

THEMENWEGE

Entdecke kleine und große Schätze aus Kultur, Tradition, Sport und Natur am Wegesrand! Blicke hinter die Kulissen und lerne Oberstdorf kennen.

SKILEGENDENWEG

Die Wanderung beginnt an einem der schönsten Skistadien der Welt, der ORLEN Arena. Der Weg führt über die Halde, Loretto und den Scheibenweg zum Nordic Zentrum und weiter zur Skiflugschanze. Du passierst insgesamt 11 Stationen, an denen Du Informationen über die Geschichte des Skisports und die Oberstdorfer Skilegenden erfährst. Der Rückweg entlang der Stillach führt über die Öschwiesen zurück ins Ortszentrum.



↑ Schanzenblick und Panorama

WEG DES GROSSEN BRANDES

In der Nacht zum 06. Mai 1865 hallte der Ruf „Fuirich“ durch die Bäckengasse. Zuerst brannte nur ein Haus, doch innerhalb von vier Stunden waren von 316 Häusern 146 abgebrannt. Kirche, Schule, Rathaus, alle Bäckereien und Kaufläden waren in Schutt und Asche gesunken. Als Ursache wurde „allgemeine Fahrlässigkeit“ vermutet. Der wirkliche Grund für das Feuer ist jedoch nie herausgefunden worden. Der Gedenkweg vermittelt an verschiedenen Stationen einen Einblick in dieses Ereignis.



↑ Brand von Oberstdorf 1865 | Archiv Heimatmuseum

HISTORISCHER RUNDWANDERWEG

Auf dem Rundgang begegnest Du Häusern oder Gebäuden aus längst vergangenen Tagen. Der Weg führt Dich zu traditionellen Sehenswürdigkeiten, wo kleine Informationstafeln Wissenswertes in Kürze vermitteln. Besichtige Kirchen und Kapellen, das Rathaus, die zehn Kreuzwegstationen nach Loretto, die Friedenslinde, die 1871 nach dem deutsch-französischen Krieg gepflanzt wurde, das Heimatmuseum sowie alte Bauernhäuser.

NATURLEHRPFAD AM MOORWEIHER

Rund um den Moorweiher führt der Hermann-Schallhammer-Weg, ein Lehrpfad mit Informationstafeln zu Pflanzen, Tieren und Geologie. Fische und Enten beobachten, Seerosen bewundern oder im Wald Frösche, Eichhörnchen und anderen Tiere bestaunen. Nicht nur für Familien ist der Pfad ein lohnendes Ausflugsziel.

Mehr Themenwege und spannende Führungen findest Du unter:

oberstdorf.de/fuehrungen-themenwege

! TIPP

Eine Ortsführung zeigt Dir spannende Plätze und gewährt Dir Einblicke in die Geschichte Oberstdorfs. Unsere ortskundigen Guides nehmen Dich mit auf ihre Tour durch den Ort!

ERÖFFNUNG

ENDE

2025



Therme Oberstdorf

Genieße schon bald die natürliche Vielfalt und Urkraft Oberstdorfs in einer rund 3.000 m² großen Sauna-, Spa- und Wellnesslandschaft sowie 2.000 m² großen Bade- und Thermenwelt mit 450 m² Wasserfläche.

Zudem stehen unseren Gästen eine gastronomische Vielfalt mit regionaler Küche, großzügige Außenbereiche im Thermen- und Saunagarten sowie eine Tiefgarage zur Verfügung.





© Auer Weber, Stuttgart

SPA- und Wellnessbereich

- ◇ Hochwertige Liege- und Ruheflächen zum Entspannen
- ◇ SPA-Abteilung mit Wellnessmassagen
- ◇ Dampfbad für Thermen- und Saunagäste
- ◇ Infrarotkabinen zur Muskelentspannung

Saunabereich im Innen- und Außenbereich

- ◇ Panoramasaunen im 2. OG mit Blick in die Oberstdorfer Bergwelt
- ◇ Kaminzimmer mit Saunabar, Loungemöbeln und Schwungliegen
- ◇ Tauchbecken und Abkühlbereiche
- ◇ Dachterrasse mit 33 °C-Infinitypool als Bergsee-Erlebnis
- ◇ Saunagarten mit vielfältigem Saunaangebot
- ◇ Kneipptret- und Armbecken
- ◇ Saunagastronomie innen und außen mit regionaler Küche



Bade- und Thermenwelt

- ◇ 25-m-Becken mit 3 Schwimmbahnen
- ◇ Zentrales Erlebnisbecken (32 °C) mit vielfältigen Wasserattraktionen
- ◇ Kinderbecken (34 °C) mit unterschiedlichen Wassertiefen
- ◇ Vielzahl an Liegeflächen und Liegegalerie
- ◇ Ganzjahres-Außenbecken (33 °C) mit Massagedüsen
- ◇ Thermengastronomie innen und außen



! UPDATE

Die Neue Therme Oberstdorf soll Ende 2025 eröffnen. Wir informieren Dich online mit regelmäßigen Beiträgen zum Neubau unter:
neue-therme-oberstdorf.de

Veranstaltungen

EMOTIONEN, UNTERHALTUNG
& SPORTLICHES MITEINANDER



Lass Dich unterhalten auf Veranstaltungen, welche die Sommerluft mit Begeisterung erfüllen. Kunst und Kultur, Musik, Comedy, Shows, Sport und vieles mehr sorgen für beste Unterhaltung und unvergessliche Augenblicke.



Highlights im Sommer



IMMER AUF DEM NEUESTEN STAND

TICKETS SICHERN

Tickets sind online sowie in der Tourist-Information im Oberstdorf Haus erhältlich. Unter der jeweiligen Beschreibung im Online-Veranstaltungskalender findest Du gegebenenfalls weitere Hinweise.

oberstdorf.de/tickets

VERANSTALTUNGSNEWSLETTER

Keine Veranstaltung mehr verpassen! Du möchtest immer rechtzeitig wissen, welche Veranstaltungen im Oberstdorf Haus und im Kurpark stattfinden? Ob Konzert, Kabarett, Theater oder Festival – melde Dich noch heute für den Veranstaltungsnewsletter von Tourismus Oberstdorf an und erhalte regelmäßig alle aktuellen Informationen rund um unsere Veranstaltungen.

oberstdorf.de/veranstaltungen-newsletter

ONLINE-KALENDER

Im Online-Veranstaltungskalender kannst Du nach Deinen Interessen und nach Urlaubszeitraum filtern und findest die passenden Events für Dich.



oberstdorf.de/veranstaltungen

BESONDERE MOMENTE VERSCHENKEN

Mit dem „Oberstdorf-Haus-Gutschein“ hast Du die freie Wahl für eine Veranstaltung im Oberstdorf Haus. Wir lassen Dir den Gutschein mit dem Betrag Deiner Wahl gerne kostenlos per Post zukommen.

Die genauen Veranstaltungstermine findest Du online unter:

oberstdorf.de/veranstaltungen



ANZEIGE

**ALPINSCHULE
OBERSTDORF**

BERGE ERLEBEN

**WANDERN UND BERGSTEIGEN
MIT PROFIS!**

- Alpenüberquerungen
- Hüttentouren
- Klettersteige

Fordern Sie unseren Katalog an!
www.alpinschule-oberstdorf.de
 Telefon: 08322-940750

Kulinarik **Geselligkeit** Kunst
 Brauchtum Genuss **Musik**
 Dorfleben **Sport** Tradition
 Feste Märkte **Comedy**
 Vorträge **Unterhaltung** Live



OBERSTDORFER MUSIKSOMMER

JULI - AUGUST

Das Klassikfestival ist ein musikalisches Highlight inmitten der atemberaubenden Allgäuer Bergkulisse. Diese mehrtägige Veranstaltung präsentiert eine Vielfalt international hochkarätiger musikalischer Darbietungen renommierter Künstlerinnen und Künstler. Das Programm reicht von klassischer Musik über Jazz bis hin zu modernen Klängen und lädt dazu ein, die klangliche Vielfalt in einer einzigartigen Umgebung zu genießen. Eine Besonderheit sind sicherlich die Meisterkurse und Bergkonzerte, welche eine inspirierende Verbindung zwischen Musik und Natur schaffen und ein unvergessliches Erlebnis für alle Musikfreunde bietet.

oberstdorfer-musiksommer.de

Kunst, Kultur & Unterhaltung



LACHNACHT AUGUST

Es wartet ein fantastischer Mix aus Kabarett und Comedy auf Euch! Mit Roger Stein, Jonas Greiner, Vera Deckers, Daniel Helfrich und Bumillo. Die erste Lachnacht verspricht eine humorvolle und amüsante Nacht, bei der Comedians und Kabarettisten das Publikum mit ihren pointierten Wortspielen, witzigen Anekdoten und satirischen Einlagen zum Lachen bringen. In einem entspannten Ambiente kommen wir zusammen, um gemeinsam herzlich zu lachen und den Alltag für einen Moment zu vergessen. Die auftretenden Künstlerinnen und Künstler präsentieren ihre einzigartigen Perspektiven auf das Leben, Gesellschaftsthemen und alltägliche Situationen, wodurch ein bunter Mix aus Humor entsteht.

12. OBERSTDORFER FOTOGIPFEL JUNI

Der Oberstdorfer Fotogipfel ist ein jährliches Festival für professionelle Fotografen und Hobbyfotografen inmitten der Allgäuer Berge. Neben Fototouren gibt es Workshops und Vorträge von erfahrenen Fotografen, die Teilnehmenden die Möglichkeit bieten, ihre eigenen fotografischen Fähigkeiten zu verbessern. Kamera-Workshops ermöglichen das Testen der neuesten Ausrüstung, während Diashows und Vorträge von bekannten Fotografen inspirieren. Der Fotogipfel ist ein einzigartiges Erlebnis, das Fotografen unterschiedlichster Spezialisierungen und Interessen zusammenbringt und die Gelegenheit bietet, in der idyllischen Bergkulisse zu lernen und zu netzwerken. Sichere Dir jetzt einen der begehrten Workshop-Plätze!

fotogipfel-oberstdorf.de



KLEINKUNSTTAGE SEPTEMBER

Kleinkunst wird in Oberstdorf großgeschrieben. Kabarett, Comedy, Musik, Show und Poetry Slam – hier ist für alle etwas dabei. Unsere Comedians und Kabarettisten sorgen für Lachmuskeln, unsere Livebands laden zum Mitsingen und Tanzen ein und unsere Slammer begeistern mit der ausgefallenen Poesie. Überzeugt Euch selbst und seid beim Poetry Slam mit in der Jury, wenn es darum geht, die wortgewaltigsten Poeten zu küren.

oberstdorf.de/kleinkunsttage

Kulinarik & Brauchtum



ALPENZAUBER JULI

Freu Dich auf einen bunten und traditionsreichen Abend mit Darbietungen des volkstümlichen Tanzes des Gebirgstrachten- und Heimatschutzvereins im Kurpark. Die Musikerinnen und Musiker der Musikkapelle Oberstdorf präsentieren ihr Können und spielen für Dich traditionelle Blasmusikstücke sowie ihre aktuellsten Werke. Auch für das leibliche Wohl ist bestens gesorgt, mit verschiedenen Schmankerln und einem umfangreichen Getränkeangebot.

VIEHSCHIED SEPTEMBER

Der Viehscheid ist ein traditionsreiches Ereignis, das jedes Jahr im Spätsommer stattfindet. Bei diesem alpenländischen Brauch werden die Rinder, die den Sommer über auf den saftigen Alpweiden verbracht haben, von den Hirten zurück ins Tal getrieben. Der Höhepunkt dieses Tages ist die Trennung der einzelnen Herden, wenn die Tiere ihren Besitzern zugeordnet und für den Rückweg in ihre heimatischen Ställe vorbereitet werden. Dies wird von Trachten, festlich geschmückten Tieren und einem lebendigen Fest begleitet. Besuchende haben die Gelegenheit, das Ereignis mit sicherem und rücksichtsvollem Abstand zu verfolgen, die besondere Atmosphäre zu genießen und an den festlichen Aktivitäten teilzunehmen.

oberstdorf.de/viehscheid

WEINFEST & DORFFEST AUGUST

Zwei Feste, ein Ort und jede Menge Geselligkeit im Zentrum Oberstdorfs. Weingüter aus Rheinhessen präsentieren beim mehrtägigen **Weinfest** ihre besten Tropfen und laden zu Weinproben vor Bergpanorama ein. Beim **Dorffest** verwandelt sich der Kurpark und der Pfarrgarten dank der Hilfe der Vereine in einen bunten Festplatz. Die Kleinen können sich bei einem bunten Programm vergnügen. Das Dorffest beginnt traditionell mit dem Anschließen der Böllerschützen der königlichen privaten Schützengesellschaft Oberstdorf am Oberstdorf Haus sowie einem Fassbieranstich. Kulinarisch begleitet werden beide Feste von leckeren Schmankerln aus der Region. Für ein stimmungsvolles Fest im Kurpark sorgt abends jeweils Live-Musik.



MÄRKTE

Auf unseren Märkten bringen wir Landwirtschaft, regionale Produkte und Handwerkskunst in das Ortszentrum. Frische Erzeugnisse und hausgemachte Spezialitäten sind neben allerlei Nützlichem ein wahrer Gaumenschmaus. Lokale Künstlerinnen und Künstler sowie Handwerkerinnen und Handwerker präsentieren mit Hingabe gefertigte Kunstwerke, handgefertigte Produkte und einzigartige Designs. Besucht den **Bauern- und Käsemarkt**, den **Kunst- und Handwerkermarkt** sowie den **Gallusmarkt**.

Sport & Aktiv



VIERPLÄTZETOURNEE

MAI | JUNI

Fünf Tage, vier Golfplätze, ein weltweit einzigartiger, spektakulärer „Skiflugschanzen-Shot“ und das alles in einer der schönsten Golfregionen Europas. Golferherz was willst Du mehr? Seid dabei und beweist Euer Können im 4er-Team auf vier Allgäuer Golfplätzen und holt Euch den Sieg bei der Vierplätzetournee im Allgäu.

vierplaetzetournee.de

NEBELHORN BERGLAUF JULI

Der Internationale Nebelhorn-Berglauf ist ein Treffpunkt für Laufsportlerinnen und -sportler, die sich der Herausforderung stellen und gleichzeitig die majestätische Kulisse der Allgäuer Alpen genießen möchten. Die Strecke führt die Teilnehmenden von Oberstdorf aus hinauf zum Nebelhorn. Der Lauf fordert die Teilnehmenden heraus, steile Anstiege und herausfordernde Geländeabschnitte zu bewältigen, während sie sich durch die atemberaubende alpine Landschaft kämpfen. Die Veranstaltung ist nicht nur eine sportliche Herausforderung, sondern bietet auch die Möglichkeit, die beeindruckende Natur der Region zu erleben. Bist Du dabei?

nebelhornlauf.ar-events.run

NEBELHORN TROPHY SEPTEMBER

Eiskunstläuferinnen und -läufer aus der ganzen Welt treten im Eissportzentrum an, um ihr Können in den Disziplinen Einzellauf, Paarlauf und Eistanz zu präsentieren. Die Sportlerinnen und Sportler beeindruckten das Publikum mit eleganten Pirouetten, akrobatischen Sprüngen und perfekt choreografierten Programmen. Der Wettkampf gehört zur prestigereichen Challenger-Serie des Weltverbandes Internationale Eislaufunion. Athletinnen und Athleten können Weltranglistenpunkte sammeln und viele unter ihnen testen ihre Programme erstmals vor Publikum und Preisgericht.

eissportzentrum-oberstdorf.de/nebelhorn-trophy

! TIPP

Die örtlichen Vereine sind ein fester Bestandteil im Veranstaltungskalender. Regelmäßig treten die Musikkapelle und der Trachtenverein auf. Vielleicht auch in Deiner Urlaubszeit?

Orientierung



MOBILITÄT, SERVICE UND MEHR

Die Anreise nach Oberstdorf und auch die Mobilität innerhalb der südlichsten Gemeinde Deutschlands ist unkompliziert und nachhaltig. Es finden sich zahlreiche barrierefreie Angebote in der Region, ganz gleich wie man unterwegs ist. Modernste Onlinetools bündeln praktische Informationen und bilden mit dem persönlichen Kontakt unseren besten Service für Dich.



OBERSTDORF FÜR ZU HAUSE UND UNTERWEGS

IMMER BESTENS INFORMIERT

Urlaubsplanung leicht gemacht. Ob in der Vorbereitung, unterwegs oder vor Ort: Mit zahlreichen Tools verhelfen wir Dir schnell und unkompliziert zu den von Dir gesuchten Informationen, aktuellsten Tipps und passenden Inspirationen.



OBERSTDORF-APP

Entdecke Oberstdorf wie nie zuvor mit unserer Oberstdorf-App! Unsere All-in-one-Urlaubsbegleitung kombiniert den digitalen Reiseführer mit Deinem persönlichen Urlaubsplaner und der digitalen Karte und liefert Dir stets die aktuellsten Informationen für Deine perfekten Urlaubstage.

[oberstdorf.de/app](https://www.oberstdorf.de/app)

BERGSPORTBERICHT

Wetter, Wege, Bahnen und mehr. In unserem Berg- und Wintersportbericht aktualisieren wir jeden Tag den Status zur Öffnung und Begehrbarkeit von Wander- und Spazierwegen, von Klettersteigen, Loipen, Pisten, Ausflugszielen und Infrastruktureinrichtungen, sowie zu Wetterverhältnissen und zum Lawinenlagebericht.

[oberstdorf.de/bergsportbericht](https://www.oberstdorf.de/bergsportbericht)

Du möchtest noch mehr Infos?

Hier findest Du umfassende Informationen zu Wetterwissen, Flora und Fauna und zu den Besonderheiten des Naturschutzgebiets Allgäuer Alpen.

[oberstdorf.de/alpininfo](https://www.oberstdorf.de/alpininfo)

WEBCAMS

Checke die aktuelle Lage zu jeder Zeit unter:

[oberstdorf.de/webcams](https://www.oberstdorf.de/webcams)

DIGITALE KARTE – DEIN TOOL ZUR ORIENTIERUNG

Sie zeigt mittels Live-Daten beispielsweise Bushaltestellen, Fahrpläne, Wegeinformationen, Streckenprofile, Streckenführung und geöffnete Einkehrmöglichkeiten auf einen Blick, hinterlegt mit tagesaktuellen Informationen. Reinklicken lohnt sich!

[oberstdorf.de/karte](https://www.oberstdorf.de/karte)

URLAUBSPLANER

Angepasst an Eure individuellen Interessen könnt Ihr mit dem Planer zahlreiche Aktivitäten, Tipps und Veranstaltungen zusammenstellen. Automatisch generierte Vorschläge, die Ihr ganz einfach übernehmen könnt, ergänzen Eure persönliche Liste.

[oberstdorf.de/urlaubsplaner](https://www.oberstdorf.de/urlaubsplaner)

NEWSLETTER

Hier erreichen Dich monatlich Urlaubsinspirationen und attraktive Angebote von Unterkünften und Partnerbetrieben.

[oberstdorf.de/newsletter](https://www.oberstdorf.de/newsletter)

HEIMWEH BLOG

Geschichten zum Dorfgeschehen, über Menschen und historische Ereignisse sowie Berichte über gelebte Heimatkultur – ein echter Blick hinter die Kulisse.

[heimweh.blog](https://www.heimweh.blog)

SOCIAL MEDIA

Folge uns, teile Deine schönsten Momente und werde Teil der Oberstdorf-Community. Willkommen im Hochgefühl der Alpen!

#hochgefuehlder-alpen #oberstdorf
#heimwehnachoberstdorf



MOBILITÄT ZUM HOCHGEFÜHL NACH OBERSTDORF!

Wir möchten Dich herzlich einladen, mit der Bahn zu uns zu kommen oder das Auto während Deines Aufenthalts an Deinem Urlaubs-Zuhause stehen zu lassen. Oberstdorf und die Umgebung kannst Du autofrei erkunden.



MIT DEM ZUG IN DIE BERGE

Zahlreiche Verbindungen bieten die Möglichkeit, bequem, umweltfreundlich und teilweise ohne Umstieg in Deinen Urlaub zu starten.

! INFO

Alles rund um das Thema Mobilität in Oberstdorf findest Du unter:

oberstdorf.de/unterwegs



ZENTRAL UND MOBIL

Der Bahnhof und Busbahnhof befinden sich unmittelbar nebeneinander im Zentrum. Von hier aus fahren Busse in die Ortsteile, die Seitentäler, durch den Ort und zu den Freizeiteinrichtungen. Auch eine Abendbuslinie in die Ortsteile sorgt für Flexibilität bis in die Abendstunden.



ELEKTROMOBILITÄT

An verschiedenen Ladestationen kannst Du Dein E-Auto oder E-Bike mit Ökostrom laden.

oberstdorf.de/elektromobilitaet

BUS INKLUSIVE

Mit dem Angebot Bus inklusive fährst Du als Oberstdorfer Übernachtungsgast mit Deiner Gästekarte im Ortsgebiet kostenfrei mit dem Bus.

oberstdorf.de/bus



UNTERWEGS MIT DEM RAD

Mit dem Rad bist Du flexibel, sportlich und umweltschonend vor Ort unterwegs. Zahlreiche Verleihstationen für Fahrräder und E-Bikes sowie Ladestationen stehen zur Verfügung. Alle Anbieter findest Du online und im Verzeichnis.

oberstdorf.de/branchenbuch

URLAUB FÜR ALLE

ERHOLSAMER URLAUB OHNE KOMPROMISSE

Oberstdorf bietet Urlaub für alle Reisenden und für alle Bedürfnisse. Transportmöglichkeiten und Unterkünfte sind für alle zugänglich und Freizeitaktivitäten für alle erlebbar. Im Heilklima in Oberstdorf können auch Menschen mit Allergien unbeschwert durchatmen.

GRENZENLOSES NATURERLEBNIS OHNE BARRIERE

Die Bergluft tief einzuatmen, ist ein Gefühl von Freiheit. Obwohl die markante Bergwelt Oberstdorf prägt, ist das Zentrum flach und somit leicht begehbar. Auf breiten verkehrsberuhigten Straßen und in den Gassen sowie im einladenden Kurpark lässt es sich ohne Hindernisse verweilen. Aus dem Zentrum heraus gibt es zahlreiche Wege und Möglichkeiten, in die intakte Bergnatur und idyllischen Täler zu gelangen. Informiere Dich über die Angebote und Möglichkeiten unter:



oberstdorf.de/barrierefrei

INDIVIDUELL, WIE DU ES BRAUCHST

Neben den Online-Tools, unserer App, der Telefonberatung und zahlreichen weiteren Services bieten wir Dir auch eine persönliche Beratung vor Ort. In der Tourist-Information im Oberstdorf Haus befindet sich neben einem mobilen Ringschleifensystem, welches auf Personen mit Hörgeräten ausgerichtet ist und Nebengeräusche reduziert, auch ein barrierefreier Beratungsschalter für Gespräche auf Augenhöhe.

DEINE AUSZEIT IM HEILKLIMA

Einmal tief durchatmen! Frische Bergluft weht Dir um die Nase. Das schonende, milde Klima, die hervorragende Luftqualität und die unberührte Naturlandschaft sind typisch für unseren Alpenort. Ausgezeichnet als Heilklimatischer Kurort Premium Class bringt Oberstdorf viele gesundheitsfördernde Eigenschaften mit. In verschiedenen Klimazonen auf drei Höhenlagen findest Du schonendes Klima im Tal, Wechselklima bis 1.200 m ü. NN und Reizklima auf den Gipfeln. Die klare, reine Gebirgsluft ist pollen-, feinstaub- und allergenarm. Als Kneippkurort bieten wir Dir im ganzen Ortsgebiet Kneippanlagen und einen Aktivpark. Mehr dazu unter:

oberstdorf.de/gesundheit

ALLERGIKERFREUNDLICH

Unsere eigens zertifizierten Unterkünfte, Restaurants und Geschäfte wissen, worauf es ankommt. Sie sind bestens vorbereitet, solltest Du durch Allergien oder Unverträglichkeiten beeinträchtigt sein. Allergien sind immer vielfältig und für jede und jeden Einzelnen speziell.

Weitere Informationen und eine detaillierte Suchfunktion findest Du unter:

oberstdorf.de/allergikerfreundlich





TISSOT T-TOUCH CONNECT SPORT

J U W E L I E R
MÜLLER

87561 Oberstdorf | Pfarrstraße 1 | Tel. 08322/3841 // www.juwelier-mueller.de

ANGEBOTSÜBERBLICK

Die besten Adressen und Kontakte findest Du online in unserem **Branchenbuch**. Ob Restaurant, Einkaufsmöglichkeit, Apotheken oder Handwerksbetrieb – hier findest Du, was Du suchst.



oberstdorf.de/branchenbuch

ALPINE INFORMATION

Zahlreiche Tourenvorschläge sowie Infos zu Flora und Fauna findest Du unter:

oberstdorf.de/alpininfo

AUSFLUGSZIELE

Allgäu-Coaster

T 0 83 22 | 96 000

W ok-bergbahnen.de/allgaeu-coaster

ORLEN Arena Oberstdorf/Allgäu (Skisprungstadion) ✓

T 0 83 22 | 8 09 03 00

W orlen-arena.de

Breitachklamm

T 0 83 22 | 48 87

W breitachklamm.com

Eissportzentrum Oberstdorf

T 0 83 22 | 700 - 51 50

W eissportzentrum-oberstdorf.de

Heini-Klopfer-Skiflugschanze ✓

T 0 83 22 | 7 00 - 52 01

W skiflugschanze-oberstdorf.de

BADEN

Freibergsee

T 0 83 22 | 60 6 94 95

W naturbad-freibergsee.de

Moorschwimmbad Oberstdorf

T 0 83 22 | 48 63

W oberstdorf.de/moorbad-oberstdorf

Moorschwimmbad Reichenbach

T 0 83 26 | 15 09

W moorstueble.de

BERGBAHNEN

Persönliche:r Ansprechpartner:in für alle Bergbahnen

T 0 83 22 | 96 000

W ok-bergbahnen.de

- ◆ Fellhornbahn ✓
- ◆ Nebelhornbahn ✓
- ◆ Söllereckbahn

- ◆ Ifenbahn
- ◆ Kanzelwandbahn
- ◆ Walmendingerhorn

BERGSCHULEN

Aktiv am Berg

T 0 83 22 | 61 26

W aktiv-am-berg.com

Alpenschule Oberstdorf

T 0 83 22 | 94 07 50

W alpenschule-oberstdorf.de

OASE Alpin Center

T 0 83 22 | 800 09 80

W oase-alpin.de

BERGWACHT | SICHERHEIT

Bergwacht Oberstdorf

T 0 83 22 | 22 55

W bergwacht-bayern.de

(Büro zu Geschäftszeiten, keine Notrufnummer; die Alarmierung der Bergwacht erfolgt alpenweit ausschließlich über die 112)

BERG- UND NATURFÜHRUNGEN

Adventure Reisen TD

T 0 83 22 | 8 06 72

Adavasi Tours – Bader Cornelia

T 0 83 22 | 9 58 99 97

W adavasi-tours.de

allgäunah – Fischer Irmela

T 01 60 | 98 93 94 67

W allgaeunah.de

Andreas-Arnold Elisabeth

Natur- und Landschaftsführerin

T 0 83 22 | 9 52 58

W reiseleitung-oberstdorf.de

INARX m.g.c.

T 0 176 | 64 932 923

Wildnisschule Allgäu

T 0 83 22 | 98 799 06

GLEITSCHIRMFLIEGEN

Himmelsritt

T 01 75 | 542 35 22

W himmelsritt.jetzt

Niederacher Andrea

T 0 83 22 | 950 92

Oase Flugschule

T 08326 | 38036

W oase-paragliding.com

vogelfrei Tandemfliegen

T 01 51 | 12 76 61 11

W vogelfrei.de

GOLFEN

Golfclub Oberstdorf

T 0 83 22 | 28 95

W golfclub-oberstdorf.de

KINO

Kurfilmtheater

T 0 83 22 | 97 89 70

W oberstdorfer-kino.de

Kino LOFT

T 0 83 22 | 300 48 80

W loft.bayern

KLETTERN | BOULDERN

**ICO Skywalk Hochseilpark
in der ORLEN Arena
(Ski-sprungstadion)**

T 0 83 21 | 8 70 33

W ico.by

Inform Oberstdorf

T 0 83 22 | 79 79

W inform-oberstdorf.de

Kletterwald Söllereck

T 0 83 22 | 96 000

W ok-bergbahnen.com/
kletterwald-allgaeu

MINIGOLF

Minigolf am Mühlacker

T 0 83 22 | 8 03 89

MOBILITÄT

Brutscher Reisen

T 0 83 22 | 48 11

W brutscher-reisen.de

Probst-Reisen

T 0 83 22 | 36 20

W probst-reisen.de

Regionalverkehr

Allgäu GmbH (RVA)

T 0 83 22 | 9 67 70

W rva-bus.de

Taxi Roman's

T 0 160 | 85 49 318

W taxi-oberstdorf.de

Taxi – Dachs Wolfgang

T 0 83 22 | 47 47

MUSEEN | AUSSTELLUNGEN

Bergbauernhaus Gerstruben

Geöffnet Donnerstag 13:00 bis
16:00 Uhr (Mai bis Oktober)

BERGSCHAU Oberstdorf – 813 NN

T 0 83 22 | 95 94 84

W bergschau.com

BERGSCHAU Fellhorn – 2037 NN

T 0 83 22 | 96 000

W bergschau.com

**BERGSCHAU Breitachklamm –
830 NN**

T 0 83 22 | 48 87

W bergschau.com

Bildergalerie Ernst Thannheimer

T 0 83 22 | 54 00

W galerie-thannheimer.de

Galerie AndO

T 0 83 22 | 39 29

W ando-kunst.de

Galerie Bergidyll

T 0 83 22 | 9 77 40

W bergidyll.de

Galerie im Trettachhäusle

T 0 1 71 | 8 54 42 22

W galerie-oberstdorf.de

Paul-Bonatz-Haus

T 0 83 22 | 96 66 13

Im Sommerhalbjahr sonntags
von 15:00 bis 18:00 Uhr geöffnet

**Ski Museum ORLEN Arena (Ski-
sprungstadion)**

T 0 83 22 | 809 03 00

W skisprungarena-oberstdorf.de

Heimatismuseum Oberstdorf

T 0 83 22 | 54 70

W heimatismuseum-oberstdorf.de

Villa Jauss

Villa Jauss im Fuggerpark

T 0 83 22 | 94 02 66

W villa-jauss.de

REITEN

Ponyhof Boxler

T 0 83 22 | 9 62 10

W landhaus-boxler.de

SANITÄTSHAUS

Dambeck Sanitätshaus

T 0 83 22 | 70 35 81

W dambeck-vital.de

Sanitätshaus Popp

T 0 83 22 | 800 32 31

W sanipoppp.de

TENNIS

Tennisplätze am Fuggerpark

T 0 1 71 | 8 39 44 51

W oberstdorf.de/tennis

ANZEIGE

**ALPINSCHULE
OBERSTDORF**

KLETTERSTEIGE MIT PROFIS!

- Schnupperrunden
- Tagestouren
- 4-Tage-Klettersteigkurs

**BERGE
ERLEBEN**

Fordern Sie unseren Katalog an!
www.alpinschule-oberstdorf.de
Telefon: 08322-940750

TOURIST-INFORMATIONEN (TI.)

Im Oberstdorf Haus

Prinzregenten-Platz 1

T 0 83 22 | 70 00

Kartenvorverkauf

Prinzregenten-Platz 1

T 0 83 22 | 700 - 21 00

Alpine Information

Prinzregenten-Platz 1

T 0 83 22 | 700 - 22 02

TI. Am Bahnhof

Bahnhofplatz 3

T 0 83 22 | 700 - 20 30

TI. Ortsteil Tiefenbach

Rohrmooserstraße 1

T 0 83 22 | 700 - 20 31

TI. Ortsteil Schöllang

Schelchwangweg 1

T 0 83 22 | 7 00 - 20 32

Veranstaltungs- und Tagungsabteilung

Prinzregenten-Platz 1

T 0 83 22 | 700 - 40 00

Digitale Informationsstellen

- ◊ Ortseingang P1/P2
Sonthofener Straße
 - ◊ Nordic Zentrum Oberstdorf
Birgsauer Straße 39
 - ◊ Tourist Information Schöllang
Schelchwangweg 1
 - ◊ Tourist Information
Alpenrose Tiefenbach
Rohrmooser Straße 1
- W** oberstdorf.de/tourist-info

VERLEIH | Rad, E-Bike u. v. m.

Alpensport Oberstdorf | Neue Skischule

T 0 83 22 | 33 72

W alpensportoberstdorf.de

Bergsport JA

T 08322 | 9874047

W bergsportja.de

NTC Sports

T 0 83 22 | 98 96 01

W ntc-oberstdorf.de

Rebike Verleih

T 0 83 22 | 8 09 39 55

W ebikelverleih.de

Zweiradcenter Hasselberger

T 0 83 22 | 44 67

W zweiradcenter-oberstdorf.de

WILDWASSERSPASS

Canyoning, Kajak und Rafting

Bachnah

T 0 171 | 84 92 290

W bachnah.de

ICO – Impulse Consult Oberstdorf

T 0 83 21 | 8 70 33

W ico-oberstdorf.com

MAP-Erlebnis

T 01 63 | 270 69 27 oder

01 76 | 700 77 777

W map-erlebnis.de

Spirits of Nature

T 0 83 21 | 61 94 65

W spirits-of-nature.de

! DU BRAUCHST DEIN JOURNAL NICHT MEHR?

Für den Müll ist es zu schade. Gib es weiter und schenke ihm ein zweites Leben.



Änderungen vorbehalten.
Angaben ohne Gewähr.

ANZEIGE

Karatsbichl

CAFÉ • RESTAURANT • OBERSTDORF

- Fangfrische Forellen aus eigenem Quellwasser
- Kaffee und hausgemachte Kuchen
- Kinderspielplatz mit Tarzanschaukel

Große Sonnenterrasse mit Panoramablick

...lohnt sich bei jedem Wetter!

Familie Althaus - Karatsbichl 1 - ☎ 08322-4572 - www.karatsbichl.de - Montag und Dienstag Ruhetag

LOWA
...simply more

MEINDL

DOLOMITE

LA SPORTIVA

han
way

no

HOKA

S
salomon

GRÖSSTE
BERGSCHUHAUSWAHL
IM ALLGÄU
OUTDOOR-KOMPETENZ
SEIT 1803®

SCHRATT®
— seit 1803 —

Weststr. 12 • Oberstdorf
www.schratt-1803.de



**ENDLICH
WIEDER FERNSEHEN.**

ERLEBE TOLLE GIPFELMOMENTE BEI DEN OK · BERGBAHNEN.
OK-BERGBAHNEN.COM



**OBERSTDORF
KLEINWALSERTAL**
Bergbahnen